


Orange Polska S.A.
Al. Jerozolimskie 160
02-326 Warszawa

Pełnomocnik: Anna Ziarkowska
Pełnomocnictwo numer: 168/01/21
z dnia: 2021-01-13

dane do korespondencji:

NetWorks! Sp. z o.o.
ul. Marynarki Polskiej 163
80-868 Gdańsk
tel. 602208422



Starosta Powiatu Zielonogórskiego
Starostwo Powiatowe w Zielonej Górze
ul. Podgórna 5
65-057 Zielona Góra

Dotyczy: ustawowego obowiązku, wynikającego z art. 152 ust. 1 i ust. 7 w związku z ust. 6 pkt 1c ustawy z dnia 27 kwietnia 2001r – Prawo ochrony środowiska (Dz.U. z 2020r. poz. 1219 z późn. zm.).

Działając z upoważnienia Orange Polska S.A. z siedzibą Al. Jerozolimskie 160, 02-326 Warszawa, **informuję o zmianie danych w zakresie wielkości i rodzaju emisji** dla instalacji radiokomunikacyjnej **1264 (61569N!) SULECHÓW (PZI_SULECHOW_POLUDNIE)** zlokalizowanej w miejscowości SULECHÓW, OS. NADODRZAŃSKIE 1. W stosunku do informacji zawartej w zgłoszeniu realizowanym dla tej instalacji w trybie art. 152 ust. 1 i 5 ustawy z dnia 27 kwietnia 2001r – Prawo ochrony środowiska (Dz.U. z 2020r. poz. 1219 z późn. zm.), dane ulegają zmianie w następujący sposób:

9. Wielkość i rodzaj emisji²⁾:

Pole elektromagnetyczne. EIRP poszczególnych anten zostało podane w pkt 12, tj.

Lp.	Równoważna moc promieniowana izotropowo (EIRP) [W]
1.	8395
2.	9207
3.	8402
4.	8395
5.	9207
6.	8402
7.	8395
8.	9207
9.	8402


12. Szczegółowe dane, odpowiednio do rodzaju instalacji, zgodne z wymaganiami określonymi w załączniku nr 2 do Rozporządzenia:

Lp. ³⁾	1)	2)	3)	4)	5)	
	Współrzędne geograficzne	Częstotliwość lub zakresy częstotliwości pracy instalacji [MHz]	Wysokość środka elektrycznego anteny [m n.p.t]	Równoważna moc promieniowana izotropowo (EIRP) [W]	Azymut [°]	Kąt pochylenia lub zakresy kątów pochylenia [°]
1.	15°36'59,9" 52°4'44,8"	1800/ 2100	43	8395	55	5/ 6
2.	15°36'59,9" 52°4'44,8"	2600	43	9207	55	8
3.	15°36'59,9" 52°4'44,8"	800/ 900	43	8402	55	5/ 7
4.	15°37'0,3" 52°4'44,9"	1800/ 2100	43	8395	178	3/ 8
5.	15°37'0,3" 52°4'44,9"	2600	43	9207	178	8
6.	15°37'0,3" 52°4'44,9"	800/ 900	43	8402	178	3/ 6
7.	15°37'0,0" 52°4'45,0"	1800/ 2100	43	8395	323	6/ 8
8.	15°37'0,0" 52°4'45,0"	2600	43	9207	323	9
9.	15°37'0,0" 52°4'45,0"	800/ 900	43	8402	323	6/ 8

*) tolerancja azymutu od -10° do +10°.

Informuję, iż dokonane zmiany w zakresie wielkości i rodzaju emisji przedmiotowej instalacji nie powodują zmiany instalacji w sposób istotny zgodnie z art. 3 pkt 7 ustawy Poś.

Jednocześnie informuję, iż analizowane przedsięwzięcie nadal **nie kwalifikuje się** do przedsięwzięć mogących znacząco oddziaływać na środowisko biorąc pod uwagę, iż w osi głównych wiązek promieniowania anten sektorowych w odległościach podanych w Rozporządzeniu Rady Ministrów z dnia 9 listopada 2010r. w sprawie przedsięwzięć mogących znacząco oddziaływać na środowisko /Dz.U. 2019 poz. 1839 ze zm./ nie znajdują się miejsca dostępne dla ludności.



Signed by /
Podpisano przez:

Anna Ziarkowska

Date / Data:
2021-04-09
16:10

W załączniku przesyłam:

1. Pełnomocnictwo
2. Kopia potwierdzenia wniesienia opłaty skarbowej
3. Sprawozdanie z pomiarów pól elektromagnetycznych wykonanych dla celów ochrony środowiska

Otrzymują:

1. a/a
2. adresat



Laboratorium Badań Środowiskowych
ul. Kasprzaka 18/20
01-211 Warszawa
e-mail: Laboratorium@networks.pl



AB 419

S P R A W O Z D A N I E 1319/2021/OS
Z POMIARÓW PÓL ELEKTROMAGNETYCZNYCH
WYKONANYCH DLA POTRZEB OCHRONY ŚRODOWISKA

Badany obiekt: Instalacja radiokomunikacyjna Orange Polska S.A.
Numer i nazwa: 1264 (61569N!) SULECHÓW (PZI_SULECHOW_POLUDNIE)
Adres: SULECHÓW, OS. NADODRZAŃSKIE 1, Powiat zielonogórski, WOJ. LUBUSKIE

Data wykonania pomiarów: 2021-03-05

Sprawozdanie z badań bez pisemnej zgody laboratorium nie może być powielane inaczej niż w całości.
Wynik przedstawione w niniejszym sprawozdaniu odnoszą się wyłącznie do badanego obiektu i do warunków i konfiguracji urządzeń w dniu wykonywania pomiarów.

1. Właściciel badanego obiektu:

Orange Polska S.A., Al. Jerozolimskie 160, 02-326 Warszawa

2. Zleceniodawca:

Orange Polska S.A., Al. Jerozolimskie 160, 02-326 Warszawa

3. Przedstawiciel zleceniodawcy:

NetWorkS! Sp.z o.o.

4. Zakres zlecenia:

Wykonanie badania i opracowanie sprawozdania z pomiarów natężenia pola elektrycznego i pola magnetycznego dla instalacji radiokomunikacyjnej Orange Polska S.A. zlokalizowanej w miejscowości SULECHÓW, OS. NADODRZAŃSKIE 1.

5. Cel zlecenia:

Wykonanie pomiarów pól elektromagnetycznych w otoczeniu instalacji radiokomunikacyjnej 1264 (61569N!) SULECHÓW (PZI_SULECHOW_POLUDNIE) w odniesieniu do wymagań określonych w *Rozporządzeniu Ministra Klimatu z dnia 17 lutego 2020 r. w sprawie sposobów sprawdzania dotrzymania dopuszczalnych poziomów pól elektromagnetycznych w środowisku (Dz. U. 2020, poz. 258)*.

6. Pomiary zostały wykonane przez:

Harbacewicz Maciej
Ciesielski Daniel

7. Informacje o źródłach pól elektromagnetycznych

7.1. Sposób identyfikacji badanych źródeł pól elektromagnetycznych

Identyfikacji źródeł i parametrów technicznych dokonano na podstawie analizy dokumentacji dotyczącej zlecenia oraz obserwacji miejsca wykonywania badań.

7.2. Opis miejsca zainstalowania anten i urządzeń technicznych. Opis obiektu badań i jego otoczenia

Instalacja radiokomunikacyjna zlokalizowana jest na terenie nieogrodzonym. Anteny zawieszono na kominie. Urządzenia sterujące oraz zasilające zainstalowano w kontenerze u podstawy komina. Wokół instalacji znajduje się miasto.

Instalacja radiokomunikacyjna jest obiektem bezobsługowym. Okresowe stanowiska pracy związane są z prowadzonymi w zależności od potrzeb konserwacjami, przeglądami, strojeniem i naprawami.

7.3. Parametry techniczne źródła pola elektromagnetycznego

Dane przedstawiające maksymalne parametry pracy instalacji przekazane przez zleceniodawcę:

Parametry systemu nadawczo-odbiorczego:

Charakterystyka promieniowania		kierunkowa					
Rzeczywisty czas pracy [h/dobę]		24					
Warunki pracy		znamionowe					
Rodzaj wytwarzanego pola		stacjonarne					
Lp.	Częstotliwość lub zakresy częstotliwości pracy [MHz]	Typ/producent anteny	liczba anten	Azymut [°]	kąt pochylenia* [°]	Wysokość środka elektrycznego anteny [m n.p.t]	Równoważna moc promieniowana izotropowo (EIRP) [W]
1	800/ 900	ADU4517R0v01 Huawei	1	55	5/ 7	43.0	8402.0
2	2100/ 1800	80010622V01 Kathrein	1	55	6/ 5	43.0	8395.0
3	2600	ADU4518R6v06 Huawei	1	55	8	43.0	9207.0
4	900/ 800	ADU4517R0v01 Huawei	1	178	6/ 3	43.0	8402.0
5	1800/ 2100	80010622V01 Kathrein	1	178	3/ 8	43.0	8395.0
6	2600	ADU4518R6v06 Huawei	1	178	8	43.0	9207.0
7	800/ 900	ADU4517R0v01 Huawei	1	323	6/ 8	43.0	8402.0
8	2100/ 1800	80010622V01 Kathrein	1	323	8/ 6	43.0	8395.0
9	2600	ADU4518R6v06 Huawei	1	323	9	43.0	9207.0

* wskazane wartości kąta pochylenia anten, zgodnie z informacją uzyskaną od zleceniodawcy, są wartościami stałymi

Transmisja realizowana drogą kablową

7.4 Inne źródła pól elektromagnetycznych

Na podstawie informacji otrzymanych od użytkownika oraz obserwacji otoczenia miejsca wykonywania pomiarów oraz dokumentacji stwierdzono występowania innych źródeł promieniowania elektromagnetycznego, które w zakresie badanych częstotliwości mogą bezpośrednio wpływać na wynik wartości mierzonej.

8. Opis pomiarów

8.1. Metoda badań

Zgodna z rozporządzeniem Ministra Klimatu z dnia 17 lutego 2020 r. w sprawie sposobów sprawdzania dotrzymania dopuszczalnych poziomów pól elektromagnetycznych w środowisku (Dz. U. 2020, poz. 258), określona w pkt 25 ppkt 1 załącznika do niniejszego rozporządzenia.

Zgodnie z art. 122a ust. 1b ustawy Prawo Ochrony Środowiska, w przypadku wprowadzenia na części albo całym terytorium Rzeczypospolitej Polskiej stanu nadzwyczajnego, o którym mowa w art. 228 ust. 1 Konstytucji Rzeczypospolitej Polskiej z dnia 2 kwietnia 1997 r. (Dz. U. poz. 483, z 2001 r. poz. 319, z 2006 r. poz. 1471 oraz z 2009 r. poz. 946), lub stanu zagrożenia epidemicznego lub stanu epidemii, o których mowa w art. 46 ustawy z dnia 5 grudnia 2008 r. o zapobieganiu oraz zwalczaniu zakażeń i chorób zakaźnych u ludzi (Dz. U. z 2019 r. poz. 1239, z późn. zm.8)), pomiarów , nie przeprowadza się w lokalach mieszkalnych oraz w lokalach użytkowych zlokalizowanych na terytorium objętym stanem nadzwyczajnym, stanem zagrożenia epidemicznego lub stanem epidemii.

W związku z obecnie obowiązującym stanem epidemii, pomiarów nie wykonano w lokalach mieszkalnych oraz w lokalach użytkowych zlokalizowanych w obszarze pomiarowym przedmiotowej instalacji radiokomunikacyjnej.

Sprawozdanie z badań bez pisemnej zgody laboratorium nie może być powielane inaczej niż w całości.
Wynik przedstawione w niniejszym sprawozdaniu odnoszą się wyłącznie do badanego obiektu i do warunków i konfiguracji urządzeń w dniu wykonywania pomiarów.

8.2. Termin pomiarów i warunki środowiskowe

Podczas wykonywania pomiarów pól elektromagnetycznych nie występowały opady atmosferyczne. Wyniki pomiaru parametrów pogodowych przedstawia poniższa tabela:

Data [rrrr-mm-dd]	Godzina [hh:mm-hh:mm]	Warunki środowiskowe			
		Temperatura [°C]		Wilgotność względna [%]	
2021-03-05	13:10-14:30	Przed pomiarem	Po pomiarach	Przed pomiarem	Po pomiarach
		4	4.1	63.9	63.8

8.3. Warunki pracy urządzeń nadawczych

Podczas pomiarów zostały uwzględnione poprawki pomiarowe przekazane przez zleceniodawcę, umożliwiające uwzględnienie maksymalnych parametrów pracy instalacji zgodnie z pkt 7 załącznika do Rozporządzeniem Ministra Klimatu z dnia 17 lutego 2020 r. w sprawie sposobów sprawdzania dotrzymania dopuszczalnych poziomów pól elektromagnetycznych w środowisku (Dz. U. 2020, poz. 258).

8.4. Wyposażenie pomiarowe

Zestaw pomiarowy służący do pomiaru natężenia składowej elektrycznej pola elektromagnetycznego złożony z szerokopasmowego miernika i sondy pomiarowej:

Oznaczenie miernika	Producent	Model	Numer fabryczny	Oznaczenie sondy	Producent	Model	Numer fabryczny
M-17	Narda Safety Test Solution	Miernik pól elektromagnetycznych NBM-550	H-0128	S-17	Narda Safety Test Solution	Sonda EF9091	A-0056

Mierniki natężenia pola elektromagnetycznego podlegają okresowemu sprawdzeniu zgodnie z procedurą wewnętrzną P-03 i PB-01. Świadczenie wzorcowania zestawu pomiarowego z dnia 10 kwietnia 2019 o numerze LWIMP/W/121/19 wydane przez Laboratorium Wzorców i Metrologii Pola Elektromagnetycznego (LWIMP) Politechniki Wrocławskiej.
Data ważności świadectwa wzorcowania: 10 kwietnia 2021 (zgodnie z procedurą wewnętrzną P-03).

Termohigrometr:

Oznaczenie:	TH-13	Producent:	AZ INSTRUMENT CORP	Model:	Termohigrometr AZ8706
-------------	-------	------------	--------------------	--------	-----------------------

Data ważności świadectwa wzorcowania: 30 grudnia 2022 (zgodnie z procedurą wewnętrzną P-03).

Dalmierz:

Oznaczenie	Producent	Typ	Numer seryjny	Nr świadectwa wzorcowania	Data świadectwa wzorcowania
D-10	Leica	Dalmierz laserowy	1042956690	4609.13-M11-4180-1748/14	9 stycznia 2015

Data ważności świadectwa wzorcowania: 9 stycznia 2025 (zgodnie z procedurą wewnętrzną P-03).

9. Wyniki pomiarów

Pole elektryczne

Nr pionu	Opis umiejscowienia pionu (punktu) pomiarowego	Wysokość pomiaru [m]	Zmierzona wartość natężenia pola elektrycznego E [V/m] ^{1,5}	Wartość natężenia pola elektrycznego po uwzględnieniu poprawek pomiarowych powiększona o niepewność pomiaru ⁴ E [V/m]	Wskaźnikowa wartość poziomu emisji pól elektromagnetycznych WME ³	Współrzędne geograficzne pionu (punktu) pomiarowego ²
1	PPP 1m od narożnika garażów	2	1,3	2.8	0.1	52°4'43,4" 15°37'0,6"
2	PPP okno budynku kotłowni	2	1,4	3	0.11	52°4'44,6" 15°37'0,1"
3	PPP w oknie nieczynnego lokalu usługowego	2	1,5	3.2	0.12	52°4'45,8" 15°37'1,1"
4	PPP w wejściu do piekarni-cukierni	0,3-2,0	<1,0*	2.2	0.08	52°4'46,3" 15°36'58,3"
5	PPP w oknie lokalu gastronomicznego	0,3-2,0	<1,0*	2.2	0.08	52°4'46,4" 15°37'0,2"
6	PPP 1m od narożnika budynku	0,3-2,0	<1,0*	2.2	0.08	52°4'45,7" 15°36'60,0"

Sprawozdanie z badań bez pisemnej zgody laboratorium nie może być powielane inaczej niż w całości.
Wynik przedstawione w niniejszym sprawozdaniu odnoszą się wyłącznie do badanego obiektu i do warunków i konfiguracji urządzeń w dniu wykonywania pomiarów.

	mieszkalno-usługowego					
7	PPP w wejściu na piętro do lokalu mieszkalnego	0,3-2,0	<1,0*	2.2	0.08	52°4'45,7" 15°36'58,3"
8	PPP okno budynku usługowego	0,3-2,0	<1,0*	2.2	0.08	52°4'43,3" 15°36'58,6"
9	PPP 1m od budynku gospodarczego	0,3-2,0	<1,0*	2.2	0.08	52°4'41,7" 15°37'0,7"
10	PPP w wejściu na teren posesji (posesja zamknięta)	0,3-2,0	<1,0*	2.2	0.08	52°4'41,9" 15°36'59,0"
11	PPP w wejściu na teren posesji (posesja zamknięta)	0,3-2,0	<1,0*	2.2	0.08	52°4'41,8" 15°37'0,5"
12	PPP w wejściu na teren posesji (posesja zamknięta), ul. Piaskowa 19	0,3-2,0	<1,0*	2.2	0.08	52°4'46,3" 15°36'57,2"
13	PPP w wejściu na teren posesji (posesja zamknięta), ul. Piaskowa 18	0,3-2,0	<1,0*	2.2	0.08	52°4'48,0" 15°36'59,1"
14	GKP 55°, 7m od anten sektorowych	0,3-2,0	<1,0*	2.2	0.08	52°4'45,1" 15°37'0,5"
15	GKP 55°, 26m od anten sektorowych	0,3-2,0	<1,0*	2.2	0.08	52°4'45,5" 15°37'1,4"
16	GKP 55°, 60m od anten sektorowych	0,3-2,0	<1,0*	2.2	0.08	52°4'46,1" 15°37'2,8"
17	GKP 55°, 87m od anten sektorowych	0,3-2,0	<1,0*	2.2	0.08	52°4'46,6" 15°37'4,0"
18	GKP 178°, 33m od anten sektorowych	0,3-2,0	<1,0*	2.2	0.08	52°4'43,7" 15°37'0,2"
19	GKP 178°, 55m od anten sektorowych	0,3-2,0	<1,0*	2.2	0.08	52°4'43,0" 15°37'0,3"
20	GKP 178°, 95m od anten sektorowych	0,3-2,0	<1,0*	2.2	0.08	52°4'41,7" 15°37'0,4"
21	GKP 323°, 3m od anten sektorowych	0,3-2,0	<1,0*	2.2	0.08	52°4'45,0" 15°36'59,9"
22	GKP 323°, 43m od anten sektorowych	0,3-2,0	<1,0*	2.2	0.08	52°4'46,1" 15°36'58,6"
-	GKP 55°, 430m od anten sektorowych	0,3-2,0	<1,0*	2.2	0.08	52°4'52,9" 15°37'19,0"
-	GKP 55°, 230m od anten sektorowych	0,3-2,0	<1,0*	2.2	0.08	52°4'49,2" 15°37'10,4"
-	GKP 178°, 430m od anten sektorowych	0,3-2,0	<1,0*	2.2	0.08	52°4'31,0" 15°37'1,3"
-	GKP 323°, 470m od anten sektorowych	0,3-2,0	<1,0*	2.2	0.08	52°4'57,0" 15°36'45,6"
-	GKP 323°, 215m od anten sektorowych	0,3-2,0	<1,0*	2.2	0.08	52°4'50,4" 15°36'53,7"

Pole magnetyczne (wyznaczone na podstawie pomiaru wartości natężenia pola elektrycznego)

Nr pionu	Opis umiejscowienia pionu (punktu pomiarowego)	Wysokość pomiaru [m]	Wartość natężenia pola magnetycznego H [A/m] ¹	Wartość natężenia pola magnetycznego po uwzględnieniu poprawek pomiarowych powiększona o niepewność pomiaru ⁴ H [A/m]	Wskaźnikowa wartość poziomu emisji pól elektromagnetycznych WM _H ³	Współrzędne geograficzne pionu (punktu pomiarowego) ²
1	PPP 1m od narożnika garażów	2	0.003	0.007	0.1	52°4'43,4" 15°37'0,6"
2	PPP okno budynku kotłowni	2	0.004	0.008	0.11	52°4'44,6" 15°37'0,1"
3	PPP w oknie nieczynnego lokalu usługowego	2	0.004	0.009	0.12	52°4'45,8" 15°37'1,1"
4	PPP w wejściu do piekarni-cukierni	0,3-2,0	<0.003*	0.006	0.08	52°4'46,3" 15°36'58,3"
5	PPP w oknie lokalu gastronomicznego	0,3-2,0	<0.003*	0.006	0.08	52°4'46,4" 15°37'0,2"
6	PPP 1m od narożnika budynku mieszkalno-usługowego	0,3-2,0	<0.003*	0.006	0.08	52°4'45,7" 15°36'60,0"
7	PPP w wejściu na piętro do lokalu	0,3-2,0	<0.003*	0.006	0.08	52°4'45,7" 15°36'58,3"

Sprawozdanie z badań bez pisemnej zgody laboratorium nie może być powielane inaczej niż w całości.
Wynik przedstawione w niniejszym sprawozdaniu odnoszą się wyłącznie do badanego obiektu i do warunków i konfiguracji urządzeń w dniu wykonywania pomiarów.

	mieszkalnego					
8	PPP okno budynku usługowego	0,3-2,0	<0.003*	0.006	0.08	52°4'43,3" 15°36'58,6"
9	PPP 1m od budynku gospodarczego	0,3-2,0	<0.003*	0.006	0.08	52°4'41,7" 15°37'0,7"
10	PPP w wejściu na teren posesji (posesja zamknięta)	0,3-2,0	<0.003*	0.006	0.08	52°4'41,9" 15°36'59,0"
11	PPP w wejściu na teren posesji (posesja zamknięta)	0,3-2,0	<0.003*	0.006	0.08	52°4'41,8" 15°37'0,5"
12	PPP w wejściu na teren posesji (posesja zamknięta), ul. Piaskowa 19	0,3-2,0	<0.003*	0.006	0.08	52°4'46,3" 15°36'57,2"
13	PPP w wejściu na teren posesji (posesja zamknięta), ul. Piaskowa 18	0,3-2,0	<0.003*	0.006	0.08	52°4'48,0" 15°36'59,1"
14	GKP 55°, 7m od anten sektorowych	0,3-2,0	<0.003*	0.006	0.08	52°4'45,1" 15°37'0,5"
15	GKP 55°, 26m od anten sektorowych	0,3-2,0	<0.003*	0.006	0.08	52°4'45,5" 15°37'1,4"
16	GKP 55°, 60m od anten sektorowych	0,3-2,0	<0.003*	0.006	0.08	52°4'46,1" 15°37'2,8"
17	GKP 55°, 87m od anten sektorowych	0,3-2,0	<0.003*	0.006	0.08	52°4'46,6" 15°37'4,0"
18	GKP 178°, 33m od anten sektorowych	0,3-2,0	<0.003*	0.006	0.08	52°4'43,7" 15°37'0,2"
19	GKP 178°, 55m od anten sektorowych	0,3-2,0	<0.003*	0.006	0.08	52°4'43,0" 15°37'0,3"
20	GKP 178°, 95m od anten sektorowych	0,3-2,0	<0.003*	0.006	0.08	52°4'41,7" 15°37'0,4"
21	GKP 323°, 3m od anten sektorowych	0,3-2,0	<0.003*	0.006	0.08	52°4'45,0" 15°36'59,9"
22	GKP 323°, 43m od anten sektorowych	0,3-2,0	<0.003*	0.006	0.08	52°4'46,1" 15°36'58,6"
-	GKP 55°, 430m od anten sektorowych	0,3-2,0	<0.003*	0.006	0.08	52°4'52,9" 15°37'19,0"
-	GKP 55°, 230m od anten sektorowych	0,3-2,0	<0.003*	0.006	0.08	52°4'49,2" 15°37'10,4"
-	GKP 178°, 430m od anten sektorowych	0,3-2,0	<0.003*	0.006	0.08	52°4'31,0" 15°37'1,3"
-	GKP 323°, 470m od anten sektorowych	0,3-2,0	<0.003*	0.006	0.08	52°4'57,0" 15°36'45,6"
-	GKP 323°, 215m od anten sektorowych	0,3-2,0	<0.003*	0.006	0.08	52°4'50,4" 15°36'53,7"

GKP – Główny Kierunek Pomiarowy
PPP – Pomocniczy Pion pomiarowy

¹ wyniki oznaczone * są wynikami poniżej czułości zestawu pomiarowego

² współrzędne geograficzne pozyskane metodą obliczeniową w oparciu o pomiar punktu referencyjnego

³ do wyznaczenia wartości wskaźnikowej $W_{M\epsilon}$ i $W_{M\eta}$ przyjęto na podstawie uzgodnień z klientem oraz rozpoznania źródeł, jako wartości dopuszczalne pola elektrycznego i magnetycznego odpowiednio 28 V/m i 0,073 A/m.

⁴ do wyznaczenia niepewności dla wyników poniżej czułości zestawu pomiarowego, przyjęto niepewność dla minimalnej wartości z zakresu pomiarowego.

⁵ maksymalna wartość chwilowa

Niepewność oszacowano zgodnie z dokumentem P-03 „Procedura nadzoru nad wyposażeniem” w postaci niepewności rozszerzonej wynikającej z niepewności standardowej pomnożonej przez współczynnik rozszerzenia $k=2$.

Całkowita szacowana niepewność rozszerzona składowej E wynosi odpowiednio: 54.4% dla częstotliwości do 60 GHz

Dla przedmiotowych pomiarów zlecniodawca określił poprawkę pomiarową = 1.4.

Umiejscowienie pionów (punktów) pomiarowych przedstawiono w nr 2 do niniejszego sprawozdania.

10. Omówienie wyników pomiarów

Wyniki pomiarów uzyskane zostały przy uwzględnieniu poprawek pomiarowych przekazanych przez zlecniodawcę, umożliwiającą uwzględnienie maksymalnych parametrów pracy instalacji zlecniodawcy oraz innych operatorów występujących w obszarze pomiarowym.

Sprawozdanie z badań bez pisemnej zgody laboratorium nie może być powielane inaczej niż w całości.

Wynik przedstawione w niniejszym sprawozdaniu odnoszą się wyłącznie do badanego obiektu i do warunków i konfiguracji urządzeń w dniu wykonywania pomiarów.

W wyniku zastosowania sposobu sprawdzenia dotrzymania dopuszczalnych poziomów pól elektromagnetycznych w środowisku, zgodnie pkt 25 ppkt 1 Rozporządzenia Ministra Klimatu z dnia 17 lutego 2020 r. (Dz. U. 2020, poz. 258), w związku z tym, że żadna z wartości wskaźnikowych, udokumentowanych w tabelach w pkt. 9 nie przekracza wartości 1, stwierdza się, że w miejscach, w których wykonano pomiary w otoczeniu instalacji radiokomunikacyjnej 1264 (61569N!) SULECHÓW (PZI_SULECHOW_POLUDNIE), dopuszczalne poziomy pól elektromagnetycznych w środowisku należy uznać za dotrzymane.

11. Podstawa prawna


- 1) Ustawa z dnia 27 kwietnia 2001 r. Prawo ochrony środowiska (t. j. Dz. U. z 2020 r., poz. 1219 z późn.zm.)
- 2) Rozporządzenie Ministra Zdrowia z dnia 17 grudnia 2019 r. w sprawie dopuszczalnych poziomów pól elektromagnetycznych w środowisku (Dz. U. 2019, poz. 2448)
- 3) Rozporządzenie Ministra Klimatu z dnia 17 lutego 2020 r. w sprawie sposobów sprawdzania dotrzymania dopuszczalnych poziomów pól elektromagnetycznych w środowisku (Dz. U. 2020, poz. 258),
- 4) Akredytacja nr AB 419 wydana przez Polskie Centrum Akredytacji (wydanie 17, z dnia 13 stycznia 2021r.).

12. Spis załączników

- Załącznik 1. Lokalizacja obiektu badań
- Załącznik 2. Usytuowanie pionów (punktów) pomiarowych
- Załącznik 3. Dokumentacja fotograficzna obiektu badań

13. Data wydania i autoryzowania sprawozdania

Obliczenia i sprawozdanie wykonał :




Signed by /
Podpisano przez:

Agnieszka
Wachowicz

Date / Data: 2021-
03-31 16:09

Sprawozdanie autoryzował:



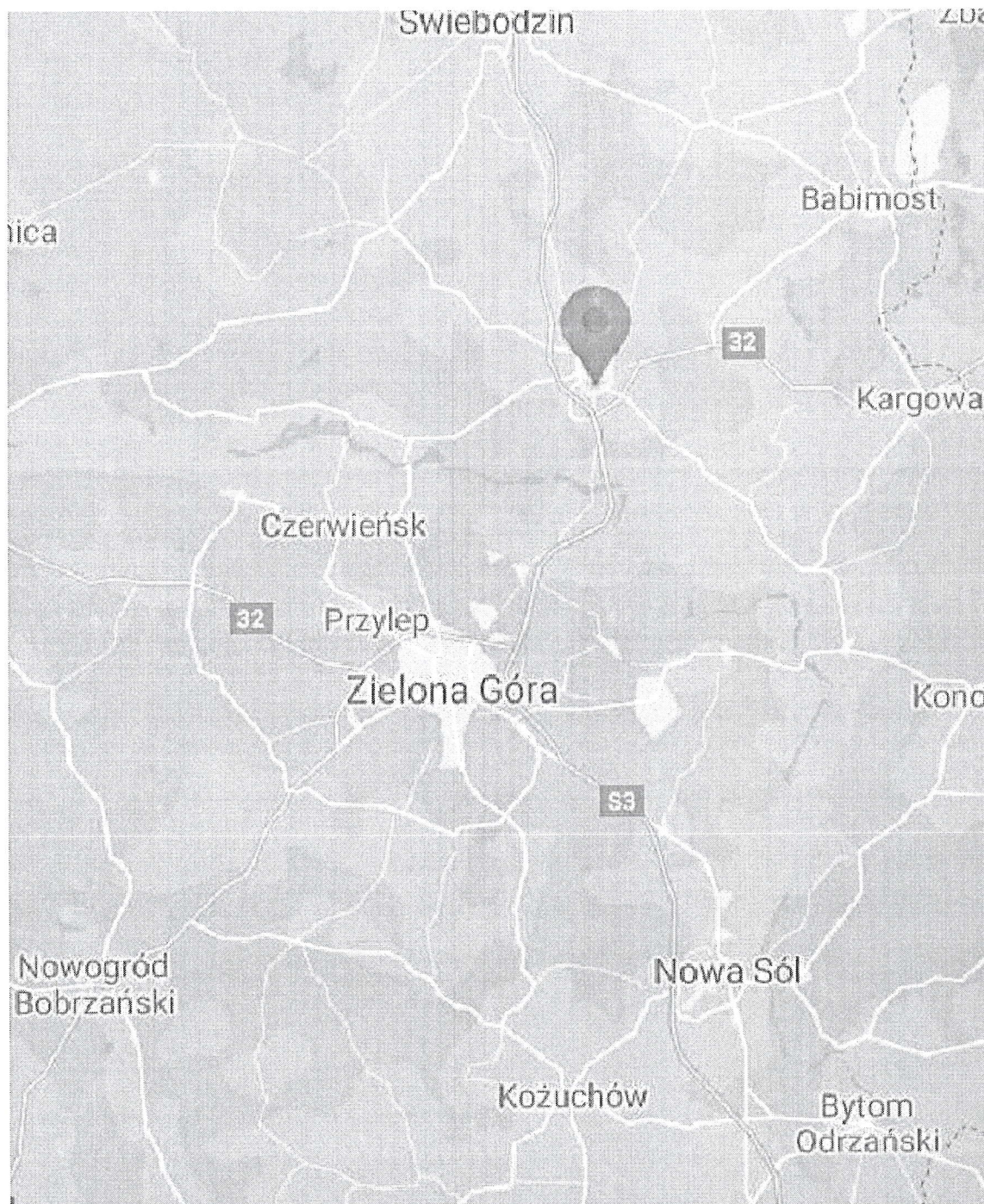
Signed by /
Podpisano przez:

Łukasz Kosznik

Date / Data:
2021-04-01
10:34

Koniec sprawozdania





Sprawozdanie z badań bez pisemnej zgody laboratorium nie może być powielane inaczej niż w całości.
Wynik przedstawione w niniejszym sprawozdaniu odnoszą się wyłącznie do badanego obiektu i do warunków i konfiguracji urządzeń w dniu wykonywania pomiarów.



Załącznik nr 1	Instalacja radiokomunikacyjna Orange Polska S.A. 1264 (61569NI) SULECHÓW (PZI_SULECHOW_POLUDNIE) Lokalizacja stacji
----------------	--

Sprawozdanie z badań bez pisemnej zgody laboratorium nie może być powielane inaczej niż w całości.
Wynik przedstawione w niniejszym sprawozdaniu odnoszą się wyłącznie do badanego obiektu i do warunków i konfiguracji urządzeń w dniu wykonywania pomiarów.



Załącznik nr 2	Instalacja radiokomunikacyjna Orange Polska S.A. 1264 (61569N!) SULECHÓW (PZI_SULECHOW_POLUDNIE) Usytuowanie pionów pomiarowych w otoczeniu instalacji radiokomunikacyjnej
SKALA 1:1500	<p>Legenda:</p> <p>  Pion pomiarowy  Kierunek oddziaływania anten sektorowych  Kierunek oddziaływania anten radioliniowych </p> <p>  </p> <p>skala 1:1500 1cm=15m</p>

Sprawozdanie z badań bez pisemnej zgody laboratorium nie może być powielane inaczej niż w całości.
Wynik przedstawione w niniejszym sprawozdaniu odnoszą się wyłącznie do badanego obiektu i do warunków i konfiguracji urządzeń w dniu wykonywania pomiarów.



Załącznik nr 3	Instalacja radiokomunikacyjna Orange Polska S.A. 1264 (61569N!) SULECHÓW (PZI_SULECHOW_POLUDNIE) Dokumentacja fotograficzna
----------------	--

Sprawozdanie z badań bez pisemnej zgody laboratorium nie może być powielane inaczej niż w całości.
Wynik przedstawione w niniejszym sprawozdaniu odnoszą się wyłącznie do badanego obiektu i do warunków i konfiguracji urządzeń w dniu wykonywania pomiarów.

Warszawa, dnia 13 stycznia 2021 r.

PEŁNOMOCNICTWO DALSZE

168/01/21

Ja niżej podpisany Piotr Płóciennik w oparciu o pełnomocnictwo z dnia 2 stycznia 2014 roku, nr GPP-105/14/P, udzielone przez Orange Polska S.A. z siedzibą w Warszawie (dalej jako: **Spółka**), w zakresie:

- 1) w postępowaniach przed organami administracji publicznej o udzielanie wszelkich zgód i pozwoleń administracyjnych,
- 2) w procesie przygotowania i realizacji budowy, a także prac polegających na przebudowie, montażu, remoncie lub rozbiórce obiektów sieciowych, we wszystkich instancjach,
- 3) zgłaszania instalacji wytwarzających pola elektromagnetyczne i reprezentowanie przed organami administracji publicznej, ochrony środowiska oraz Państwowym Wojewódzkim Inspektoratem Sanitarnym,

niniejszym udzielam pełnomocnictwa dalszego

Pani Annie Ziarkowskiej, PESEL: 72081901466

do reprezentowania Orange Polska S.A. z siedzibą w Warszawie w zakresie określonego wyżej pełnomocnictwa.

Pełnomocnik nie może zaciągać zobowiązań finansowych w imieniu Spółki.

Pełnomocnik nie jest umocowany do udzielania pełnomocnictw dalszych.

Pełnomocnictwo może być w każdym czasie odwołane.

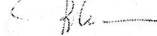
Pełnomocnictwo wygasa z chwilą rozwiązania stosunku pracy pomiędzy Pełnomocnikiem a NetWorkS!

Pełnomocnictwo zostało sporządzone w jednym egzemplarzu.

Pełnomocnictwo zostało opatrzone podpisem elektronicznym.

NetWorkS! Sp. z o.o.
Dyrektor Departamentu
Operacyjnego Rozwoju Sieci

Piotr Płóciennik



Signed by /
Podpisano przez:

Piotr Płóciennik

Date / Data:

.....2021-01-14.10:33

Piotr Płóciennik