



PROJEKT WYKONAWCZY

Przebudowa dróg w miejscowości Bogaczów dla odcinków:

Tom 1 – Projekt Budowlany odcinek relacji Bogaczów-Krzewiny, długość 1978,32m

Tom 2 – Projekt Budowlany odcinek relacji Sterków-Pajęczno, długość 2025,74m

Tom 3 – Projekt Budowlany odcinek w Bogaczowie-ul. Spoczynkowa, długość 188,53m

OBIEKT	Przebudowa dróg w miejscowości Bogaczów
ADRES	TOM 1 : Gmina Nowogród Bobrzański, Obręb Bogaczów, działki Nr: 256/4, 566, 857, 1147, 1099 TOM 2 : Gmina Nowogród Bobrzański, Obręb Bogaczów, działki Nr: 36/1, 36/2, 36/3, 36/4, 211, 212, 213/3, 213/1, 212/4, 209 TOM 3: Gmina Nowogród Bobrzański, Obręb Bogaczów, działki Nr: 181, 184, 552
BRANŻA	Roboty Drogowe
INWESTOR	Starostwo Powiatowe w Zielonej Górze, ul.Podgórna 5, 65-057 Zielona Góra
PODSTAWA	Umowa Nr PE 342/47/2009 z dnia 10 listopada 2009r
ZAWARTOŚĆ	Tabele - Obliczenie ilości robót. Przekroje Poprzeczne (26+21+5 Arkuszy)

Autorzy Projektu	Imię i nazwisko	Uprawnienia	Podpis
Projektant branży drogowej	mgr inż. Paweł Stefańczyk	Upr. Nr 67/04/ZG upr. do projekt. bez ogran. w specjalności drogowej	

Obliczenia ilości robót

1. ODCINEK RELACJI BOGACZÓW – KRZEWINY O DŁUGOŚCI 1978.32m

1.1. TABELA HUMUSU – DROGA: BOGACZÓW – KRZEWINY

PIKIETAŻ	POWIERZCHNIE		ODLEGŁOŚĆ [m]	OBJĘTOŚCI	
	HUM. ISTN. [m2]	HUM. PROJ. [m2]		OBJ. HUM. ISTN. [m3]	OBJ. HUM. PROJ. [m3]
0,00	0,23	0,03	31,00	7,32	1,12
31,00	0,24	0,04	36,31	8,77	1,51
67,31	0,24	0,04	33,39	7,98	1,30
100,70	0,24	0,04	22,94	4,14	0,70
123,64	0,12	0,02	20,33	2,51	0,48
143,97	0,13	0,03	16,92	2,09	0,40
160,89	0,12	0,02	17,32	2,15	0,42
178,21	0,13	0,03	13,65	1,72	0,35
191,86	0,13	0,03	13,54	2,35	0,32
205,40	0,22	0,02	30,85	7,88	1,71
236,25	0,29	0,09	23,62	6,00	1,28
259,87	0,22	0,02	23,98	5,37	0,58
283,85	0,23	0,03	15,23	4,13	1,09
299,08	0,31	0,11	22,36	6,05	1,58
321,44	0,23	0,03	32,55	7,70	1,19
353,99	0,25	0,05	44,80	10,60	1,64
398,79	0,23	0,03	47,40	10,78	1,30
446,19	0,23	0,03	29,55	6,69	0,78
475,74	0,23	0,03	27,90	6,43	0,85
503,64	0,23	0,03	10,49	2,57	0,47
514,13	0,25	0,05	23,76	6,11	1,35
537,89	0,26	0,06	28,95	7,35	1,56
566,84	0,25	0,05	32,51	7,95	1,45
599,35	0,24	0,04	21,42	5,06	0,77
620,77	0,23	0,03	18,99	4,51	0,71
639,76	0,24	0,04	30,77	7,32	1,17
670,53	0,23	0,03	30,36	6,94	0,87
700,89	0,22	0,02	27,81	6,40	0,83
728,70	0,24	0,04	27,27	6,34	0,89
755,97	0,23	0,03	63,13	14,84	2,21
819,10	0,24	0,04	54,63	13,33	2,40
873,73	0,25	0,05	47,73	12,03	2,48
921,46	0,26	0,06	46,63	11,17	1,84
968,09	0,22	0,02	37,43	8,59	1,10
1005,52	0,24	0,04	38,73	9,08	1,34
1044,25	0,23	0,03	23,69	5,45	0,71
1067,94	0,23	0,03	28,12	6,58	0,96
1096,06	0,24	0,04	21,44	5,08	0,79
1117,50	0,23	0,03	15,04	3,37	0,36
1132,54	0,21	0,01	29,49	6,31	0,41
1162,03	0,21	0,01	31,05	6,64	0,43
1193,08	0,21	0,01			

1237,10	0,23	0,03	44,02	9,79	0,99
1282,30	0,24	0,04	45,20	10,55	1,51
1322,62	0,11	0,01	40,32	7,06	1,01
1349,16	0,12	0,02	26,54	3,11	0,45
1362,92	0,12	0,02	13,76	1,66	0,28
1390,00	0,21	0,01	27,08	4,55	0,49
1405,92	0,21	0,01	15,92	3,38	0,19
1425,63	0,23	0,03	19,71	4,35	0,40
1439,83	0,21	0,01	14,20	3,15	0,31
1479,78	0,22	0,02	39,95	8,71	0,72
1516,64	0,22	0,02	36,86	8,20	0,83
1569,13	0,23	0,03	52,49	11,89	1,39
1584,96	0,21	0,01	15,83	3,51	0,34
1602,42	0,22	0,02	17,46	3,80	0,31
1609,63	0,17	0,02	7,21	1,42	0,16
1621,24	0,22	0,02	11,61	2,28	0,25
1641,23	0,23	0,03	19,99	4,53	0,53
1656,67	0,22	0,02	15,44	3,48	0,39
1671,76	0,22	0,02	15,09	3,35	0,33
1682,40	0,23	0,03	10,64	2,42	0,29
1695,65	0,21	0,01	13,25	2,94	0,29
1731,65	0,23	0,03	36,00	7,90	0,70
1749,50	0,21	0,01	17,85	3,89	0,32
1761,10	0,22	0,02	11,60	2,52	0,20
1779,30	0,21	0,01	18,20	3,99	0,35
1796,34	0,23	0,03	17,04	3,75	0,34
1816,83	0,23	0,03	20,49	4,70	0,60
1840,57	0,22	0,02	23,74	5,35	0,61
1875,61	0,21	0,01	35,04	7,55	0,54
1893,18	0,21	0,01	17,57	3,73	0,22
1917,39	0,21	0,01	24,21	5,10	0,25
1936,70	0,22	0,02	19,31	4,14	0,28
1958,83	0,20	0,00	22,13	4,68	0,25
1978,32	0,22	0,02	19,49	4,10	0,20

SUMY : HUMUS ISTNIEJĄCY [m3] =			439,21	PROJEKTOWANY [m3] =	61,74

Do kosztorysu przyjęto, po przekształceniu na m2:

1. Humus do usunięcia przy grubości usuwanego humusu od 5 do 15cm; założono średnią grubość obliczeniową usuwanej warstwy 10cm, stąd: $439,21\text{m}^3 / 0,1\text{m} = 4392\text{m}^2$ (wg typowych przekroi)

2. Humus do usunięcia przy poszerzeniu w mijankach zlokalizowanych w km 0+172,17 oraz km 1+351,95 wynosi łącznie 454m^2

ŁĄCZNIE Humus do usunięcia śr.gr.10cm, : $4392\text{m}^2 + 454\text{m}^2 = 4846\text{m}^2$

Odwóz usuniętego humus na składowisko Wykonawcy: $4846\text{m}^2 * 0,1\text{m} = 485\text{m}^3$

2. Humus projektowany do nałożenia o grubości 10cm:

- na skarpach: $61,81\text{m}^3 / 0,1\text{m} = 617,4\text{m}^2$

- na poboczach: $1978,32 * 2 * 1,0\text{m} = 3956,6\text{m}^2$

- zmniejszenie poboczy o 32 zjazdów po 5m = $32\text{szt.} * (-5\text{m}) = -160\text{m}^2$

RAZEM: $617,4\text{m}^2 + 3956,6\text{m}^2 - 160\text{m}^2 = 4414\text{m}^2$

PRZYJĘTO DO PRZEDMIARU: 4414m^2

1.2. TABELA ROBÓT ZIEMNYCH – DROGA: BOGACZÓW – KRZEWINY

PIKIETAŻ	POWIERZCHNIE [m ²]		ODLEGŁOŚĆ [m]	OBJĘTOŚCI [m ³]		ZUŻYCIE NA MIEJSCU		BILANS
	NASYP	WYKOP		NASYP	WYKOP	NADMIAR (*)		
0,00	0,00	1,19						0,00
31,00	0,36	0,29	31,00	5,63	22,91	5,63	17,28	17,28
67,31	0,32	0,34	36,31	12,47	11,39	11,39	-1,08	16,20
100,70	0,35	0,24	33,39	11,19	9,59	9,59	-1,59	14,60
123,64	0,17	0,31	22,94	5,96	6,32	5,96	0,36	14,96
143,97	0,20	0,19	20,33	3,84	5,16	3,84	1,31	16,28
160,89	0,19	0,37	16,92	3,29	4,72	3,29	1,42	17,70
178,21	0,20	0,33	17,32	3,35	6,04	3,35	2,69	20,39
191,86	0,22	0,12	13,65	2,91	3,10	2,91	0,20	20,59
205,40	0,20	0,51	13,54	2,89	4,26	2,89	1,37	21,95
236,25	1,20	0,00	30,85	21,68	7,82	7,82	-13,86	8,09
259,87	0,17	0,53	23,62	16,22	6,29	6,29	-9,93	-1,84
283,85	0,26	0,41	23,98	5,16	11,34	5,16	6,18	4,34
299,08	1,76	0,00	15,23	15,36	3,15	3,15	-12,22	-7,88
321,44	0,25	0,38	22,36	22,45	4,28	4,28	-18,17	-26,05
353,99	0,39	0,20	32,55	10,43	9,53	9,53	-0,90	-26,95
398,79	0,29	0,24	44,80	15,35	9,92	9,92	-5,42	-32,38
446,19	0,26	0,37	47,40	13,20	14,50	13,20	1,30	-31,08
475,74	0,26	0,35	29,55	7,73	10,70	7,73	2,97	-28,11
503,64	0,33	0,23	27,90	8,19	8,17	8,17	-0,02	-28,13
514,13	0,43	0,23	10,49	3,96	2,44	2,44	-1,52	-29,65
537,89	0,45	0,19	23,76	10,43	5,00	5,00	-5,43	-35,08
566,84	0,41	0,21	28,95	12,41	5,76	5,76	-6,65	-41,73
599,35	0,31	0,39	32,51	11,70	9,76	9,76	-1,94	-43,67
620,77	0,29	0,39	21,42	6,45	8,35	6,45	1,90	-41,77
639,76	0,35	0,30	18,99	6,12	6,55	6,12	0,43	-41,33
670,53	0,34	0,20	30,77	10,65	7,74	7,74	-2,92	-44,25
700,89	0,24	0,33	30,36	8,88	8,09	8,09	-0,80	-45,05
728,70	0,30	0,33	27,81	7,53	9,18	7,53	1,66	-43,39
755,97	0,28	0,33	27,27	7,86	8,97	7,86	1,12	-42,27
819,10	0,36	0,27	63,13	20,12	18,88	18,88	-1,24	-43,51
873,73	0,42	0,19	54,63	21,27	12,58	12,58	-8,68	-52,20
921,46	0,37	0,38	47,73	18,78	13,73	13,73	-5,05	-57,25
968,09	0,21	0,43	46,63	13,53	18,95	13,53	5,42	-51,83
1005,52	0,35	0,24	37,43	10,65	12,50	10,65	1,85	-49,98
1044,25	0,28	0,36	38,73	12,33	11,55	11,55	-0,77	-50,75
1067,94	0,22	0,48	23,69	5,90	9,88	5,90	3,98	-46,77
1096,06	0,35	0,22	28,12	7,93	9,74	7,93	1,82	-44,95
1117,50	0,30	0,33	21,44	6,98	5,85	5,85	-1,14	-46,09
1132,54	0,20	0,38	15,04	3,76	5,31	3,76	1,55	-44,54
1162,03	0,18	0,41	29,49	5,49	11,62	5,49	6,13	-38,41
1193,08	0,20	0,35	31,05	5,93	11,77	5,93	5,84	-32,56
1237,10	0,31	0,31	44,02	11,34	14,37	11,34	3,04	-29,53
1282,30	0,27	0,45	45,20	13,13	17,10	13,13	3,97	-25,56
1322,62	0,14	0,35	40,32	8,27	16,16	8,27	7,89	-17,67
1349,16	0,18	0,36	26,54	4,18	9,46	4,18	5,28	-12,39
1362,92	0,18	0,35	13,76	2,44	4,85	2,44	2,42	-9,98
			27,08	4,72	10,16	4,72	5,43	

1390,00	0,17	0,41	15,92	2,10	8,18	2,10	6,09	-4,54
1405,92	0,09	0,62	19,71	3,49	10,13	3,49	6,64	1,54
1425,63	0,26	0,41	14,20	2,71	7,09	2,71	4,38	8,19
1439,83	0,12	0,59	39,95	6,74	20,69	6,74	13,95	12,56
1479,78	0,22	0,44	36,86	7,44	16,32	7,44	8,88	26,51
1516,64	0,19	0,44	52,49	11,54	22,45	11,54	10,91	35,39
1569,13	0,25	0,41	15,83	3,02	7,37	3,02	4,35	46,30
1584,96	0,13	0,52	17,46	3,05	8,45	3,05	5,41	50,65
1602,42	0,22	0,45	7,21	1,44	3,66	1,44	2,22	56,06
1609,63	0,18	0,57	11,61	2,23	6,59	2,23	4,37	58,28
1621,24	0,20	0,57	19,99	4,99	10,66	4,99	5,67	62,65
1641,23	0,30	0,50	15,44	3,81	7,75	3,81	3,94	68,32
1656,67	0,20	0,51	15,09	3,16	7,68	3,16	4,52	72,26
1671,76	0,22	0,51	10,64	2,57	5,24	2,57	2,67	76,78
1682,40	0,26	0,48	13,25	2,74	6,86	2,74	4,12	79,45
1695,65	0,15	0,56	36,00	6,22	19,00	6,22	12,78	83,57
1731,65	0,19	0,50	17,85	2,63	9,52	2,63	6,90	96,35
1749,50	0,10	0,57	11,60	1,89	5,73	1,89	3,84	103,25
1761,10	0,23	0,42	18,20	3,49	8,09	3,49	4,60	107,09
1779,30	0,16	0,47	17,04	3,04	7,99	3,04	4,95	111,68
1796,34	0,20	0,47	20,49	4,94	8,46	4,94	3,51	116,63
1816,83	0,28	0,36	23,74	5,44	9,42	5,44	3,98	120,15
1840,57	0,18	0,43	35,04	5,89	15,67	5,89	9,78	124,12
1875,61	0,16	0,46	17,57	2,82	7,87	2,82	5,05	133,90
1893,18	0,16	0,44	24,21	3,30	11,65	3,30	8,36	138,96
1917,39	0,11	0,53	19,31	3,24	8,43	3,24	5,18	147,31
1936,70	0,22	0,35	22,13	3,02	11,12	3,02	8,10	152,50
1958,83	0,05	0,66	19,49	0,47	15,61	0,47	15,14	160,60
1978,32	0,00	0,94						175,74
Mijanki				15,97	19,09	12,05		
RAZEM			573,41	752,28	470,15			

Do kosztorysu przyjęto:

1. Roboty ziemne: przerzut poprzeczny do 10m gruntu z wykopu: **470,15m³**
2. Roboty ziemne do 1km: suma przerzut podłużny z wykopu oraz odwóz na odkład:
 $(573,41\text{m}^3 - 470,15\text{m}^3) + (752,28\text{m}^3 - 573,41\text{m}^3) = 103,26\text{m}^3 + 178,87\text{m}^3 = \mathbf{282,13\text{m}^3}$
3. Roboty ziemne dodatkowa odległość dla transport nadmiaru gruntu i humusu na odkład:
 $752,28\text{m}^3 - 573,41\text{m}^3 + 485\text{m}^3 = \mathbf{663,87\text{m}^3}$
4. Formowanie nasypu z gruntu z wykopu (przerzut podłużny + poprzeczny): **573,41m³**
5. Zagęszczenie całego nasypu: **573,41m³**

1.3. OBLICZENIE POWIERZCHNI WARSTW KONSTRUKC.

DROGA BOGACZÓW - KRZEWINY

Kilometraż	Odległość	Szerokość			Średnia szerokość			Powierzchnia		
		ścieralna	wiążąca	podb. kam.	ścieralna	wiążąca	podb. kam.	ścieralna	wiążąca	podb. kam.
		4cm	4cm	20cm	4cm	4cm	20cm	4cm	4cm	20cm
[m]	[m]	[m]			[m]			[m ²]		
0+000,00		3,50	3,62	4,00						
0+103,14	103,14	3,50	3,62	4,00	3,50	3,62	4,00	361,0	373,4	412,56
0+123,14	20,00	3,50	3,62	4,00	3,50	3,62	4,00	70,0	72,4	80,00
0+161,00	37,86	6,00	6,12	6,50	4,75	4,87	5,25	179,8	184,4	198,77
0+182,50	21,50	6,00	6,12	6,50	6,00	6,12	6,50	129,0	131,6	139,75
0+221,10	38,60	3,50	3,62	4,00	4,75	4,87	5,25	183,4	188,0	202,65
0+241,10	20,00	3,00	3,12	3,50	3,25	3,37	3,75	65,0	67,4	75,00
1+309,64	1068,54	3,00	3,12	3,50	3,00	3,12	3,50	3205,6	3333,8	3739,89
1+339,64	30,00	5,50	5,62	6,00	4,25	4,37	4,75	127,5	131,1	142,50
1+364,26	24,62	5,50	5,62	6,00	5,50	5,62	6,00	135,4	138,4	147,72
1+393,72	29,46	3,00	3,12	3,50	4,25	4,37	4,75	125,2	128,7	139,94
1+588,18	194,46	3,00	3,12	3,50	3,00	3,12	3,50	583,4	606,7	680,61
1+608,18	20,00	4,00	4,12	4,50	3,50	3,62	4,00	70,0	72,4	80,00
1+623,71	15,53	4,00	4,12	4,50	4,00	4,12	4,50	62,1	64,0	69,88
1+658,46	34,75	3,50	3,62	4,00	3,75	3,87	4,25	130,3	134,5	147,69
1+688,32	29,86	3,50	3,62	4,00	3,50	3,62	4,00	104,5	108,1	119,44
1+708,32	20,00	3,00	3,12	3,50	3,25	3,37	3,75	65,0	67,4	75,00
1+978,32	270,00	3,00	3,12	3,50	3,00	3,12	3,50	810,0	842,4	945,00
SUMA								6 407	6 645	7 396
Zjazdy indywidualne oraz publiczne - 32szt				w-wa ścieralna o grub. 5cm				521		557
RAZEM:								6 928	6 645	7 953

2. ODCINEK RELACJI STERKÓW – PAJĘCZNO O DŁUGOŚCI 2025,74m

2.1. TABELA HUMUSU – DROGA STERKÓW – PAJĘCZNO (ODCINEK 1)

PIKIETAŻ	POWIERZCHNIE		ODLEGŁOŚĆ [m]	OBJĘTOŚCI	
	HUM. ISTN. [m2]	HUM. PROJ. [m2]		OBJ. HUM. ISTN. [m3]	OBJ. HUM. PROJ. [m3]
13,18	0,26	0,06			
33,71	0,30	0,10	20,53	5,74	1,63
77,53	0,26	0,06	43,82	12,30	3,54
116,61	0,25	0,05	39,08	10,05	2,23
168,04	0,26	0,06	51,43	13,12	2,83
192,30	0,25	0,05	24,26	6,09	1,24
223,15	0,25	0,05	30,85	7,67	1,50
261,90	0,27	0,07	38,75	10,18	2,43
289,08	0,24	0,04	27,18	7,06	1,63
339,31	0,25	0,05	50,23	12,48	2,44
372,64	0,47	0,02	33,33	12,12	1,28
422,34	0,23	0,03	49,70	17,53	1,38
458,45	0,25	0,05	36,11	8,62	1,40
499,78	0,26	0,06	41,33	10,44	2,17
534,47	0,24	0,04	34,69	8,56	1,63
571,57	0,23	0,03	37,10	8,63	1,21
602,83	0,26	0,06	31,26	7,68	1,42
653,44	0,27	0,07	50,61	13,35	3,23
681,66	0,24	0,04	28,22	7,19	1,55
713,44	0,23	0,03	31,78	7,55	1,19
748,23	0,29	0,09	34,79	9,15	2,19
782,28	0,26	0,06	34,05	9,43	2,62
826,13	0,37	0,17	43,85	13,70	4,93
868,60	0,40	0,20	42,47	16,34	7,85
899,99	0,39	0,19	31,39	12,49	6,22
932,90	0,24	0,04	32,91	10,41	3,83
965,15	0,21	0,01	32,25	7,32	0,87
1003,70	0,23	0,03	38,55	8,54	0,83
1039,15	0,26	0,06	35,45	8,73	1,64
1101,50	0,22	0,02	62,35	15,17	2,70
1158,30	0,24	0,04	56,80	13,06	1,70
1187,57	0,22	0,02	29,27	6,66	0,81
1215,66	0,25	0,05	28,09	6,62	1,00
1229,18	0,27	0,07	13,52	3,49	0,79
1255,56	0,26	0,06	26,38	6,93	1,65
1293,89	0,23	0,03	38,33	9,39	1,73
1334,05	0,22	0,02	40,16	9,12	1,09
1365,17	0,23	0,03	31,12	7,04	0,82
1397,86	0,27	0,07	32,69	8,13	1,60
1426,17	0,30	0,10	28,31	8,03	2,37
1457,40	0,28	0,08	31,23	8,99	2,74
1492,10	0,25	0,05	34,70	9,10	2,16
1523,34	0,27	0,07	31,24	8,04	1,79
1553,79	0,23	0,03	30,45	7,61	1,52

1582,97	0,25	0,05	29,18	7,07	1,23
1613,01	0,24	0,04	30,04	7,37	1,36
1646,60	0,26	0,06	33,59	8,40	1,68
1679,73	0,24	0,04	33,13	8,29	1,66
1709,26	0,24	0,04	29,53	7,11	1,21
1743,79	0,24	0,04	34,53	8,27	1,36
1783,06	0,52	0,07	39,27	14,80	2,04
1813,71	0,31	0,11	30,65	12,70	2,74
1845,52	0,25	0,05	31,81	8,97	2,61
1869,76	0,27	0,07	24,24	6,40	1,55
1904,33	0,28	0,08	34,57	9,63	2,72
1937,01	0,25	0,05	32,68	8,69	2,16
SUMY : HUMUS ISTNIEJĄCY [m3] =			517,57	PROJEKTOWANY [m3] =	113,68

TABELA HUMUSU - STERKÓW PAJĘCZNO - (ODCINEK 2)

PIKIETAŻ	POWIERZCHNIE		ODLEGŁOŚĆ [m]	OBJĘTOŚCI	
	HUM. ISTN. [m2]	HUM. PROJ. [m2]		OBJ. HUM. ISTN. [m3]	OBJ. HUM. PROJ. [m3]
0,00	0,38	0,18	16,41	6,62	3,34
16,41	0,43	0,23	24,09	8,35	3,53
40,50	0,27	0,07	18,57	6,24	2,53
59,07	0,41	0,21	10,00	4,11	2,11
69,07	0,41	0,22	7,07	2,80	1,39
76,14	0,38	0,18			
SUMY : HUMUS ISTNIEJĄCY [m3] =			28,12	PROJEKTOWANY [m3] =	12,89

PODSUMOWANIE DLA DWÓCH ODCINKÓW:

	Humus istn. do usunięcia	Humus Projektowany na skarpach [10cm]
	m3	m3
Odcinek 1	517,57	113,68
Odcinek 2	28,12	12,89
SUMA	545,69 m3	126,57 m3

Do kosztorysu przyjęto, po przekształceniu na m2:

1. Humus do usunięcia przy grubości usuwanego humusu od 5 do 15cm; założono średnią grubość obliczeniową usuwanej warstwy 10cm, stąd: 545,69m3 / 0,1m = 5457m2.

Odwóz humus na składowisko Wykonawcy: 545,7m3

2. Humus projektowany do nałożenia o grubości 10cm:

- na skarpach: 126,57m3 / 0,1m = 1265,7m2

- na poboczach: 1949,62m + 76,15m = 2025,74m*2*1,0m = 4052m2

- zmniejszenie poboczy o 15 zjazdów po 5m = 15szt.*(-5m) = -75m2

RAZEM: 1265,7m2 + 4052m2 -75m2 = 5242,7m2

PRZYJĘTO DO OBLICZEŃ : 5243m2

2.2. TABELA ROBÓT ZIEMNYCH - DROGA STERKÓW - PAJĘCZNO (ODC.1)

PIKIETAŻ	POWIERZCHNIE [m ²]		ODLEGŁOŚĆ [m]	OBJĘTOŚCI [m ³]		ZUŻYCIE NA MIEJSCU	NADMIAR (*)	BILANS
	NASYP	WYKOP		NASYP	WYKOP			
13,18	0,46	0,42	20,53	11,83	7,59	7,59	-4,24	0,00
33,71	0,69	0,32	43,82	24,19	11,32	11,32	-12,86	-4,24
77,53	0,41	0,20	39,08	16,95	7,68	7,68	-9,27	-17,10
116,61	0,45	0,19	51,43	22,25	10,68	10,68	-11,57	-26,37
168,04	0,41	0,22	24,26	9,01	6,30	6,30	-2,72	-37,93
192,30	0,33	0,30	30,85	12,60	7,29	7,29	-5,30	-40,65
223,15	0,49	0,18	38,75	20,42	6,18	6,18	-14,24	-45,95
261,90	0,57	0,14	27,18	13,43	3,82	3,82	-9,61	-60,20
289,08	0,42	0,14	50,23	20,79	9,78	9,78	-11,01	-69,81
339,31	0,41	0,25	33,33	9,84	16,87	9,84	7,03	-80,82
372,64	0,18	0,76	49,70	12,52	24,53	12,52	12,01	-73,79
422,34	0,32	0,23	36,11	12,78	9,00	9,00	-3,78	-61,78
458,45	0,39	0,27	41,33	17,14	11,18	11,18	-5,96	-65,56
499,78	0,44	0,27	34,69	13,68	9,28	9,28	-4,39	-71,51
534,47	0,34	0,27	37,10	12,39	8,35	8,35	-4,04	-75,91
571,57	0,32	0,18	31,26	11,58	5,71	5,71	-5,87	-79,94
602,83	0,42	0,18	50,61	22,50	9,18	9,18	-13,33	-85,82
653,44	0,47	0,18	28,22	12,24	5,34	5,34	-6,91	-99,14
681,66	0,40	0,20	31,78	10,89	7,98	7,98	-2,91	-106,05
713,44	0,29	0,31	34,79	13,37	9,93	9,93	-3,44	-108,96
748,23	0,48	0,26	34,05	16,77	7,61	7,61	-9,16	-112,40
782,28	0,51	0,18	43,85	33,12	5,75	5,75	-27,37	-121,56
826,13	1,00	0,08	42,47	44,61	5,23	5,23	-39,38	-148,93
868,60	1,10	0,17	31,39	33,54	7,33	7,33	-26,22	-188,31
899,99	1,04	0,30	32,91	23,01	8,14	8,14	-14,86	-214,53
932,90	0,36	0,19	32,25	8,72	10,16	8,72	1,45	-229,39
965,15	0,18	0,44	38,55	8,86	16,43	8,86	7,57	-227,95
1003,70	0,28	0,42	35,45	10,86	17,06	10,86	6,20	-220,38
1039,15	0,34	0,55	62,35	16,83	30,19	16,83	13,35	-214,18
1101,50	0,20	0,42	56,80	14,33	20,03	14,33	5,70	-200,83
1158,30	0,30	0,28	29,27	7,12	9,22	7,12	2,10	-195,13
1187,57	0,19	0,35	28,09	8,22	8,32	8,22	0,10	-193,03
1215,66	0,40	0,24	13,52	5,68	3,28	3,28	-2,41	-192,93
1229,18	0,44	0,24	26,38	10,18	7,76	7,76	-2,42	-195,34
1255,56	0,33	0,35	38,33	10,20	16,83	10,20	6,63	-197,76
1293,89	0,20	0,53	40,16	10,33	15,62	10,33	5,29	-191,13
1334,05	0,31	0,25	31,12	9,78	7,05	7,05	-2,73	-185,84
1365,17	0,32	0,21	32,69	12,68	7,14	7,14	-5,53	-188,57
1397,86	0,46	0,23	28,31	14,98	6,12	6,12	-8,86	-194,10
1426,17	0,60	0,20	31,23	18,66	5,62	5,62	-13,05	-202,96
1457,40	0,60	0,16	34,70	16,94	7,22	7,22	-9,71	-216,01
1492,10	0,38	0,26	31,24	13,89	7,01	7,01	-6,89	-225,72
1523,34	0,51	0,19	30,45	12,40	7,43	7,43	-4,96	-232,61
1553,79	0,30	0,30	29,18	11,14	6,32	6,32	-4,81	-237,57
1582,97	0,46	0,14						-242,39

1613,01	0,33	0,29	30,04	11,84	6,42	6,42	-5,42	-247,81
1646,60	0,50	0,17	33,59	13,94	7,74	7,74	-6,20	-254,01
1679,73	0,29	0,33	33,13	13,17	8,22	8,22	-4,95	-258,96
1709,26	0,36	0,28	29,53	9,70	8,92	8,92	-0,78	-259,73
1743,79	0,27	0,33	34,53	10,86	10,51	10,51	-0,36	-260,09
1783,06	0,57	0,24	39,27	16,48	11,27	11,27	-5,21	-265,30
1813,71	0,59	0,21	30,65	17,85	6,97	6,97	-10,88	-276,18
1845,52	0,46	0,17	31,81	16,69	6,08	6,08	-10,60	-286,78
1869,76	0,52	0,24	24,24	11,85	5,00	5,00	-6,85	-293,63
1904,33	0,57	0,25	34,57	18,87	8,54	8,54	-10,32	-303,96
1937,01	0,37	0,29	32,68	15,40	8,86	8,86	-6,54	-310,49
RAZEM			829,90	519,41	451,99			

TABELA ROBÓT ZIEMNYCH STERKÓW PAJĘCZNO - (ODCINEK 2)

PIKIETAŻ	POWIERZCHNIE [m ²]		ODLEGŁOŚĆ [m]	OBJĘTOŚCI [m ³]		ZUŻYCIE NA MIEJSCU	NADMIAR (*)	BILANS
	NASYP	WYKOP		NASYP	WYKOP			
0,00	0,04	1,46	16,41	3,90	17,67	3,90	13,77	0,00
16,41	0,43	0,70	24,09	11,76	9,69	9,69	-2,07	13,77
40,50	0,54	0,11	18,57	8,29	7,31	7,31	-0,98	11,69
59,07	0,35	0,68	10,00	2,37	9,74	2,37	7,36	18,07
69,07	0,13	1,27	7,07	0,66	9,39	0,66	8,74	26,81
76,14	0,06	1,39						
RAZEM			26,98	53,79	23,92			

PODSUMOWANIE DLA DWÓCH ODCINKÓW DROGI STERKÓW-PAJĘCZNO:

	NASYP	WYKOP	Przerzut poprzeczny
	[m ³]	[m ³]	[m ³]
Odcinek 1	26,98	53,79	23,92
Odcinek 2	829,90	519,41	451,99
SUMA	856,88	573,2	475,91

Do kosztorysu przyjęto:

1. Roboty ziemne: przerzut poprzeczny do 10m gruntu z wykopu: **475,91m³**
2. Roboty ziemne: przerzut podłużny z wykopu: $573,2\text{m}^3 - 475,91\text{m}^3 =$ **97,29m³**
3. Formowanie nasypu z gruntu z wykopu (przerzut podłużny + poprzeczny): **573,20m³**
4. Formowanie nasypu z gruntu dostarczonego z kopalni: $856,88\text{m}^3 - 573,2\text{m}^3 =$ **283,68m³**
5. Zagęszczenie całego nasypu: **856,88m³**

2.3. OBLICZENIE POWIERZCHNI WARSTW KONSTRUKC.

DROGA STERKÓW - PAJĘCZNO

Kilometraż	Odległość	Szerokość			Średnia szerokość			Powierzchnia		
		ścieralna	wiążąca	podb. kam.	ścieralna	wiążąca	podb. kam.	ścieralna	wiążąca	podb. kam.
		4cm	4cm	20cm	4cm	4cm	20cm	4cm	4cm	20cm
[m]	[m]	[m]			[m]			[m ²]		
0+000,00		20,50	20,62	21,00						
0+004,50	4,50	8,50	8,62	9,00	14,50	14,62	15,00	65,3	65,8	67,50
0+013,10	8,60	5,00	5,12	5,50	6,75	6,87	7,25	58,1	59,1	62,35
0+027,59	14,49	5,00	5,12	5,50	5,00	5,12	5,50	72,5	74,2	79,70
0+047,59	20,00	3,00	3,12	3,50	4,00	4,12	4,50	80,0	82,4	90,00
0+350,58	302,99	3,00	3,12	3,50	3,00	3,12	3,50	909,0	945,3	1060,47
0+370,86	20,28	5,50	5,62	6,00	4,25	4,37	4,75	86,2	88,6	96,33
0+382,86	12,00	5,50	5,62	6,00	5,50	5,62	6,00	66,0	67,4	72,00
0+403,13	20,27	3,00	3,12	3,50	4,25	4,37	4,75	86,1	88,6	96,28
0+741,37	338,24	3,00	3,12	3,50	3,00	3,12	3,50	1014,7	1055,3	1183,84
0+761,39	20,02	3,50	3,62	4,00	3,25	3,37	3,75	65,1	67,5	75,07
0+786,67	25,28	3,50	3,62	4,00	3,50	3,62	4,00	88,5	91,5	101,12
0+806,67	20,00	3,00	3,12	3,50	3,25	3,37	3,75	65,0	67,4	75,00
1+100,00	293,33	3,00	3,12	3,50	3,00	3,12	3,50	880,0	915,2	1026,66
1+113,90	13,90	5,50	5,62	6,00	4,25	4,37	4,75	59,1	60,7	66,03
1+125,90	12,00	5,50	5,62	6,00	5,50	5,62	6,00	66,0	67,4	72,00
1+140,00	14,10	3,00	3,12	3,50	4,25	4,37	4,75	59,9	61,6	66,97
1+764,26	624,26	3,00	3,12	3,50	3,00	3,12	3,50	1872,8	1947,7	2184,91
1+777,06	12,80	5,50	5,62	6,00	4,25	4,37	4,75	54,4	55,9	60,80
1+789,06	12,00	5,50	5,62	6,00	5,50	5,62	6,00	66,0	67,4	72,00
1+802,00	12,94	3,00	3,12	3,50	4,25	4,37	4,75	55,0	56,5	61,47
1+940,50	138,50	3,00	3,12	3,50	3,00	3,12	3,50	415,5	432,1	484,75
1+944,00	3,50	4,30	4,42	4,80	3,65	3,77	4,15	12,8	13,2	14,53
1+946,00	2,00	7,00	7,12	7,50	5,65	5,77	6,15	11,3	11,5	12,30
1+948,00	2,00	10,67	10,79	11,17	8,84	8,96	9,34	17,7	17,9	18,67
1+949,62	1,62	21,90	22,02	22,40	16,29	16,41	16,79	26,4	26,6	27,19
0+000,00		3,00	3,12	3,50						
0+076,15	76,15	3,00	3,12	3,50	3,00	3,12	3,50	228,5	237,6	266,53
SUMA								6 482	6 725	7 494
Zjazdy indywidualne oraz publiczne - 15szt					warstwa ściertana gr. 5cm			381		408
RAZEM:								6 863	6 725	7 902

3. ODCINEK W BOGACZOWIE ul.SPOCZYNKOWA O DŁUGOŚCI 129,0m

3.1. TABELA HUMUSU - ul. SPOCZYNKOWA w m. BOGACZÓW

PIKIETAŻ	POWIERZCHNIE		ODLEGŁOŚĆ [m]	OBJĘTOŚCI	
	HUM. ISTN. [m2]	HUM. PROJ. [m2]		OBJ. HUM. ISTN. [m3]	OBJ. HUM. PROJ. [m3]
4,82	0,15	0,15			
16,13	0,19	0,19	11,31	1,92	1,92
26,48	0,18	0,18	10,35	1,89	1,89
42,83	0,19	0,19	16,35	3,00	3,00
57,00	0,20	0,20	14,17	2,73	2,73
70,93	0,20	0,20	13,93	2,76	2,76
88,56	0,19	0,19	17,63	3,39	3,39
102,54	0,18	0,18	13,98	2,58	2,58
113,26	0,24	0,24	10,72	2,28	2,28
124,41	0,21	0,21	11,15	2,54	2,54
134,27	0,20	0,20	9,86	2,03	2,03
146,66	0,17	0,17	12,39	2,27	2,27
167,49	0,19	0,19	20,83	3,73	3,73
183,21	0,16	0,16	15,72	2,77	2,77
188,53	0,17	0,17	5,32	0,87	0,87
SUMY : HUMUS ISTNIEJĄCY [m3] =				34,75	PROJ. 34,75 [m3]

DLA ODCINKA do km 0+129, WYODRĘBNIONO:

ZDJĘCIE HUMUSU = 25,8m³ co odpowiada 258m² o gr. śr 10cm (do 15cm)

NALOŻENIE HUMUSU gr.10cm = 29,7m³ co odpowiada 297m²

3.2. TABELA ROBÓT ZIEMNYCH - ul.SPOCZYNKOWA w BOGACZOWIE

PIKIETAŻ	POWIERZCHNIE [m2]		ODLEGŁOŚĆ [m]	OBJĘTOŚCI [m3]		ZUŻYCIE NA MIEJSCU	NADMIAR (*)	BILANS
	NASYP	WYKOP		NASYP	WYKOP			
4,82	0,01	1,50					0,00	
16,13	0,23	1,13	11,31	1,34	14,91	1,34	13,58	
26,48	0,19	1,17	10,35	2,16	11,92	2,16	9,76	
42,83	0,26	1,09	16,35	3,69	18,46	3,69	14,78	
57,00	0,31	1,02	14,17	4,00	14,92	4,00	10,92	
70,93	0,31	0,99	13,93	4,27	14,02	4,27	9,74	
88,56	0,22	1,09	17,63	4,68	18,35	4,68	13,67	
102,54	0,21	1,12	13,98	3,02	15,45	3,02	12,42	
113,26	0,54	0,82	10,72	4,04	10,40	4,04	6,36	
124,41	0,24	0,82	11,15	4,35	12,13	4,35	7,78	
134,27	0,40	1,36	9,86	3,16	10,60	3,16	7,44	
146,66	0,12	0,79	12,39	3,25	12,72	3,25	9,47	
167,49	0,23	1,26	20,83	3,65	25,24	3,65	21,59	
183,21	0,04	1,16	15,72	2,12	20,74	2,12	18,62	
188,53	0,01	1,48	5,32	0,15	8,33	0,15	8,19	
188,53	0,01	1,66					164,31	
RAZEM				43,90	208,20	43,90		

Grunt kat.III-IV - całość na odkład.

DLA ODCINKA do km 0+129, WYODRĘBNIONO: WYKOP=141,2m³, NASYP = 34,8m³

3.3. OBLICZENIE POWIERZCHNI WARSTW KONSTRUKC.

ul. SPOCZYNKOWA w BOGACZOWIE

Kilometr	Odległość	Szerokość				Średnia szerokość				Powierzchnia			
		ścieralna	wiążąca	podb. kam.	stabilizacja	ścieralna	wiążąca	podb. kam.	stabilizacja	ścieralna	wiążąca	podb. kam.	stabilizacja
		4cm	4cm	20cm	25cm	4cm	4cm	20cm	25cm	4cm	4cm	20cm	25cm
[m]	[m]	[m]				[m]				[m ²]			
0+000,50		13,00	13,12	13,50	14,50								
0+002,00	1,50	5,00	5,12	5,50	6,50	9,00	9,12	9,50	10,50	13,5	13,7	14,25	15,75
0+004,60	2,60	3,00	3,12	3,50	4,50	4,00	4,12	4,50	5,50	10,4	10,7	11,70	14,30
0+129,00	124,40	3,00	3,12	3,50	4,50	3,00	3,12	3,50	4,50	373,2	388,1	435,40	559,80
SUMA										397,0	412,5	461,0	590,0
Zjazdy indywidualne oraz publiczne warstwa ścieralna 5cm										61,0		62,5	65,0
								RAZEM:		412,5	523,5	655,0	

RYSUNKI PRZEKROI POPRZECZNYCH

Skala Rysunków 1:100/100

Odcinek relacji Bogaczów-Krzewiny, długość. 1978,32m	- 26 Arkuszy
Odcinek relacji Sterków-Pajęczno, długość. 2025,74m	- 21 Arkuszy
Odcinek w Bogaczowie-ul. Spoczynkowa, długość. 188,53m	- 5 arkuszy


ODCINEK BOGACZÓW - KRZEWINY L=1978,32m

PIK: 0,00

Skala 1:100/100

- HUM. ISTN.= 0,23m²
- HUM.PROJ.= 0,03m²
- NASYP = 0,00m²
- WYKOP = 1,19m²

P.P. = 80,00



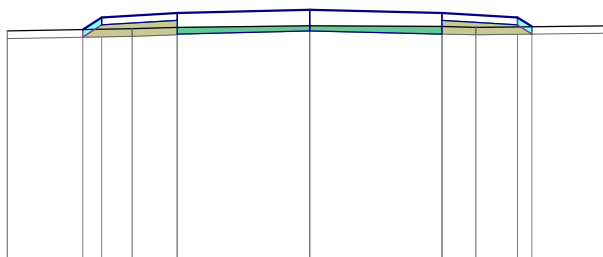
RZĘDNE PROJEKTOWANE	-83,81	-83,81	-83,81	-83,85	-83,81	-83,75	-83,89
RZĘDNE KONSTRUKCJI	-83,65	-83,71	-83,53	-83,57	-83,53	-83,65	-83,69
RZĘDNE TERENU	-83,79	-83,82	-83,83	-83,85	-83,86	-83,87	-83,91
ODLEGŁOŚCI	-4,00	-2,83	-2,30	-1,75	0,00	1,75	2,20

PIK: 31,00

Skala 1:100/100

- HUM. ISTN.= 0,24m²
- HUM.PROJ.= 0,03m²
- NASYP = 0,36m²
- WYKOP = 0,29m²

P.P. = 80,00



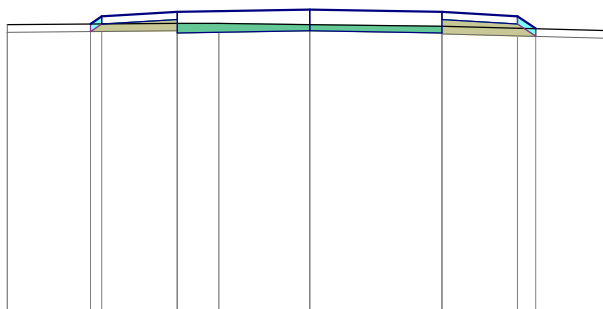
RZĘDNE PROJEKTOWANE	-83,08	-83,24	-83,30	-83,34	-83,30	-83,24	-83,12
RZĘDNE KONSTRUKCJI	-83,14	-83,20	-83,02	-83,06	-83,02	-83,14	-83,12
RZĘDNE TERENU	-83,06	-83,09	-83,11	-83,13	-83,12	-83,11	-83,13
ODLEGŁOŚCI	-4,00	-3,00	-2,75	-2,35	-1,75	0,00	1,75

PIK: 67,31

Skala 1:100/100

- HUM. ISTN.= 0,24m²
- HUM.PROJ.= 0,03m²
- NASYP = 0,32m²
- WYKOP = 0,34m²

P.P. = 79,00



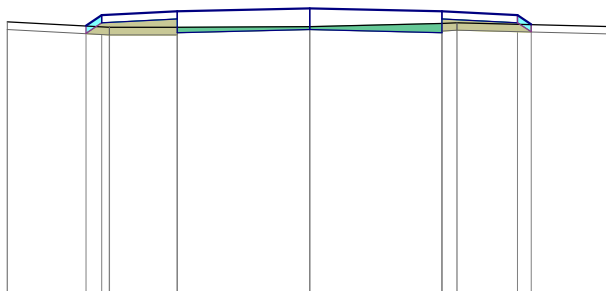
RZĘDNE PROJEKTOWANE	-82,85	-82,95	-83,01	-83,04	-83,01	-82,95	-82,79
RZĘDNE KONSTRUKCJI	-82,85	-82,91	-82,73	-82,76	-82,73	-82,85	-82,79
RZĘDNE TERENU	-82,84	-82,86	-82,86	-82,84	-82,82	-82,76	-82,76
ODLEGŁOŚCI	-4,00	-2,90	-2,75	-1,75	-1,20	0,00	1,75

PIK: 100,70

Skala 1:100/100

- HUM. ISTN.= 0,24m²
- HUM.PROJ.= 0,03m²
- NASYP = 0,35m²
- WYKOP = 0,24m²

P.P. = 79,00



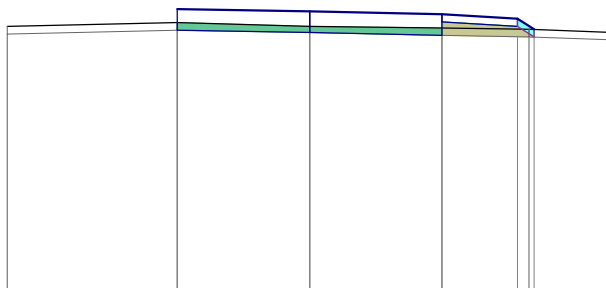
RZĘDNE PROJEKTOWANE		-82,57 -82,71	-82,76	-82,80	-82,76	-82,71 -82,59	
RZĘDNE KONSTRUKCJI		-82,61	-82,66 -82,48	-82,52	-82,48 -82,66	-82,61	
RZĘDNE TERENU	-82,62	-82,55	-82,55	-82,56	-82,60 -82,61		-82,56
ODLEGŁOŚCI	-4,00	-2,96 -2,75 -2,65	-1,75	0,00	1,75 1,95	2,75 2,93	4,00

PIK: 123,64

Skala 1:100/100

- HUM. ISTN.= 0,12m²
- HUM.PROJ.= 0,03m²
- NASYP = 0,17m²
- WYKOP = 0,31m²

P.P. = 79,00



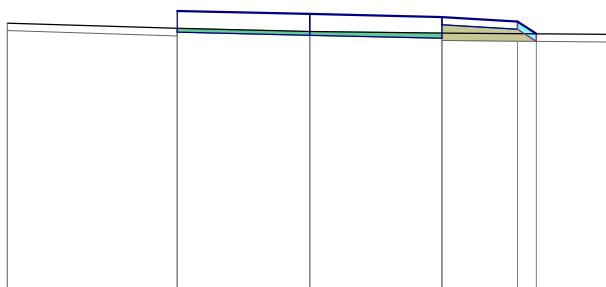
RZĘDNE PROJEKTOWANE			-82,74	-82,71	-82,67	-82,61 -82,47	
RZĘDNE KONSTRUKCJI			-82,46	-82,43	-82,39 -82,57	-82,51	
RZĘDNE TERENU	-82,51		-82,56	-82,51	-82,49	-82,47	-82,43
ODLEGŁOŚCI	-4,00		-1,75	0,00	1,75	2,75 2,90 2,97	4,00

PIK: 143,97

Skala 1:100/100

- HUM. ISTN.= 0,13m²
- HUM.PROJ.= 0,03m²
- NASYP = 0,20m²
- WYKOP = 0,19m²

P.P. = 79,00



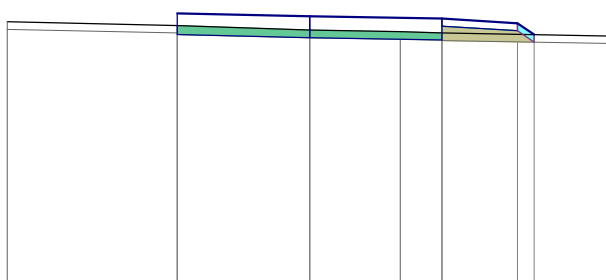
RZĘDNE PROJEKTOWANE			-82,67	-82,63	-82,59	-82,53 -82,37	
RZĘDNE KONSTRUKCJI			-82,39	-82,35	-82,31 -82,49	-82,43	
RZĘDNE TERENU	-82,51		-82,44	-82,40	-82,38	-82,43	-82,36
ODLEGŁOŚCI	-4,00		-1,75	0,00	1,75	2,75 3,00	4,00

PIK: 160,89

Skala 1:100/100

- HUM. ISTN.= 0,12m²
- HUM.PROJ.= 0,03m²
- NASYP = 0,19m²
- WYKOP = 0,37m²

P.P. = 79,00



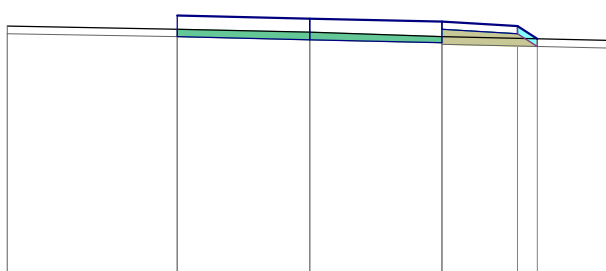
RZĘDNE PROJEKTOWANE							
		-82,57		-82,53		-82,50	-82,44 -82,29
RZĘDNE KONSTRUKCJI		-82,29		-82,25		-82,22 -82,40	-82,34
RZĘDNE TERENU	-82,46	-82,41	-82,35	-82,33	-82,31		-82,27
ODLEGŁOŚCI	-4,00	-1,75	0,00	1,20	1,75	2,75 2,97	4,00

PIK: 178,21

Skala 1:100/100

- HUM. ISTN.= 0,13m²
- HUM.PROJ.= 0,03m²
- NASYP = 0,20m²
- WYKOP = 0,33m²

P.P. = 79,00



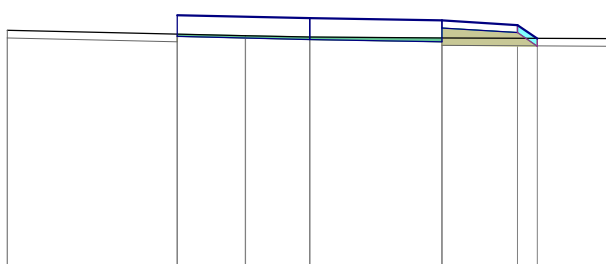
RZĘDNE PROJEKTOWANE							
		-82,47		-82,43		-82,39	-82,33 -82,16
RZĘDNE KONSTRUKCJI		-82,19		-82,15		-82,11 -82,29	-82,23
RZĘDNE TERENU	-82,33	-82,29	-82,25	-82,19	-82,19		-82,14
ODLEGŁOŚCI	-4,00	-1,75	0,00	1,75	2,75 3,01		4,00

PIK: 191,86

Skala 1:100/100

- HUM. ISTN.= 0,13m²
- HUM.PROJ.= 0,03m²
- NASYP = 0,22m²
- WYKOP = 0,12m²

P.P. = 79,00

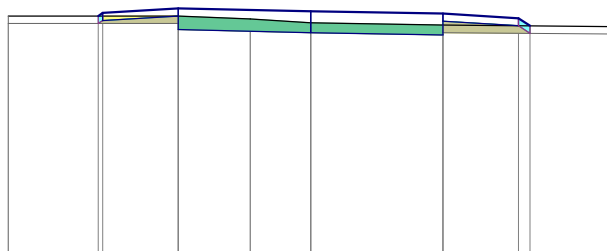


RZĘDNE PROJEKTOWANE							
		-82,36		-82,32		-82,29	-82,23 -82,05
RZĘDNE KONSTRUKCJI		-82,08		-82,04		-82,01 -82,19	-82,13
RZĘDNE TERENU	-82,16	-82,11	-82,09	-82,07	-82,06	-82,06	-82,05
ODLEGŁOŚCI	-4,00	-1,75	-0,85	0,00	1,75	2,75 3,01	4,00

PIK: 205,40

Skala 1:100/100

- HUM. ISTN.= 0,22m²
 - HUM.PROJ.= 0,03m²
 - NASYP = 0,20m²
 - WYKOP = 0,51m²
- P.P. = 79,00



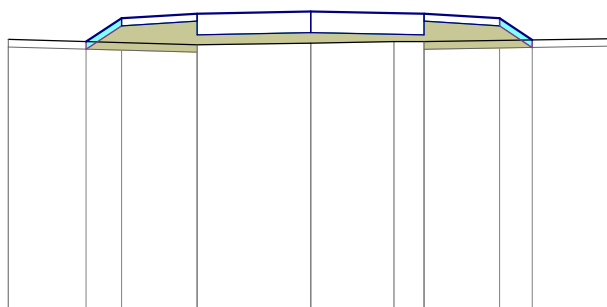
RZĘDNE PROJEKTOWANE		-82,15 -82,19		-82,25		-82,21		-82,18		-82,12 -82,02		
RZĘDNE KONSTRUKCJI		-82,09		-82,15 -81,97		-81,93		-81,90 -82,08		-82,02		
RZĘDNE TERENU	-82,15		-82,15		-82,11		-82,06		-82,03		-82,01	
ODLEGŁOŚCI	-4,00	-2,81 -2,75		-1,75		-0,80		0,00		1,75	2,75 2,90	4,00

PIK: 236,25

Skala 1:100/100

- HUM. ISTN.= 0,29m²
- HUM.PROJ.= 0,03m²
- NASYP = 1,20m²
- WYKOP = 0,00m²

P.P. = 78,00



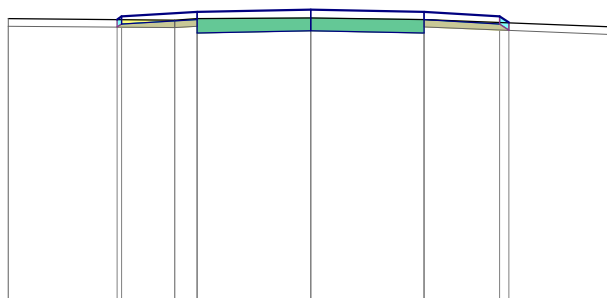
RZĘDNE PROJEKTOWANE		-81,58 -81,89		-81,95		-81,98		-81,95		-81,89 -81,60	
RZĘDNE KONSTRUKCJI		-81,79		-81,85 -81,67		-81,70		-81,67 -81,85		-81,79	
RZĘDNE TERENU	-81,61		-81,54		-81,56		-81,58		-81,58		-81,62
ODLEGŁOŚCI	-4,00	-2,97 -2,50		-1,50		0,00		1,10 1,50		2,50 2,93	4,00

PIK: 259,87

Skala 1:100/100

- HUM. ISTN.= 0,22m²
- HUM.PROJ.= 0,03m²
- NASYP = 0,17m²
- WYKOP = 0,53m²

P.P. = 78,00



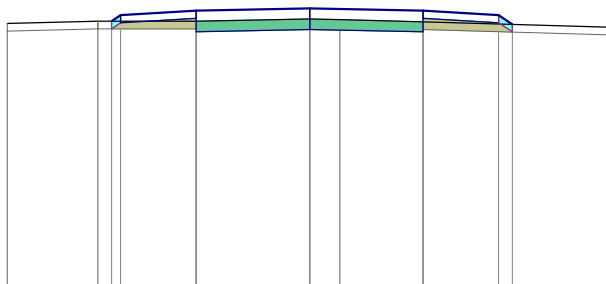
RZĘDNE PROJEKTOWANE		-81,72 -81,76		-81,82		-81,85		-81,82		-81,76 -81,68	
RZĘDNE KONSTRUKCJI		-81,66		-81,72 -81,54		-81,57		-81,54 -81,72		-81,66	
RZĘDNE TERENU	-81,73		-81,71 -81,73		-81,74		-81,72		-81,72		-81,62
ODLEGŁOŚCI	-4,00	-2,56 -2,50		-1,80 -1,50		0,00		1,50		2,50 2,62	4,00

PIK: 283,85

Skala 1:100/100

- HUM. ISTN.= 0,23m²
- HUM.PROJ.= 0,03m²
- NASYP = 0,26m²
- WYKOP = 0,41m²

P.P. = 78,00



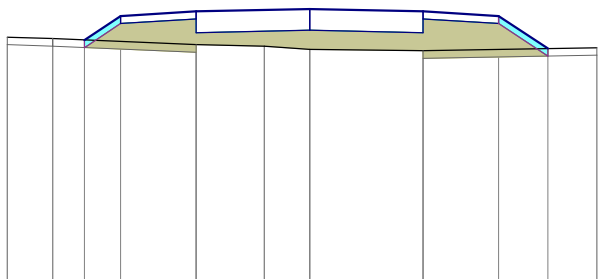
RZĘDNE PROJEKTOWANE			-8,154 -8,162						
RZĘDNE KONSTRUKCJI			-8,152		-8,158 8,140		-8,171		-8,168 -8,162 -8,150
RZĘDNE TERENU	81,51		81,54		81,54		81,57 81,56		81,53 81,52
ODLEGŁOŚCI	-4,00		-2,80 -2,62 -2,50		-1,50		0,00 0,40		1,50 2,50 2,68
									4,00

PIK: 299,08

Skala 1:100/100

- HUM. ISTN.= 0,31m²
- HUM.PROJ.= 0,03m²
- NASYP = 1,76m²
- WYKOP = 0,00m²

P.P. = 78,00



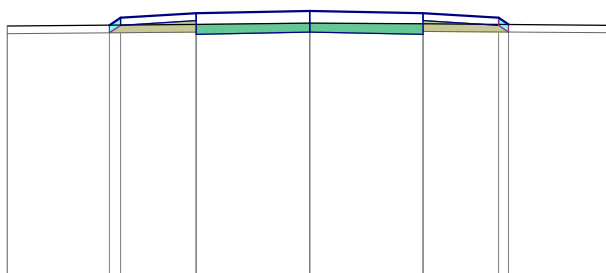
RZĘDNE PROJEKTOWANE			-8,122		-8,160		-8,163		-8,160
RZĘDNE KONSTRUKCJI			-8,144		-8,150 8,132		-8,135		-8,132 8,150
RZĘDNE TERENU	81,26		81,24		81,16		81,14		81,08
ODLEGŁOŚCI	-4,00		-3,40 -2,98		-1,50		-0,60		1,50
			-2,50				0,00		2,50
									3,15
									3,80

PIK: 321,44

Skala 1:100/100

- HUM. ISTN.= 0,23m²
- HUM.PROJ.= 0,03m²
- NASYP = 0,25m²
- WYKOP = 0,38m²

P.P. = 78,00



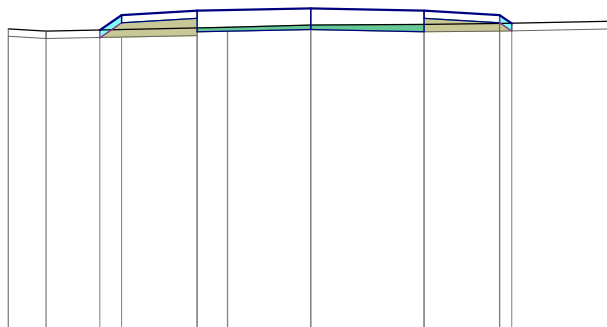
RZĘDNE PROJEKTOWANE			-8,132 -8,142		-8,148		-8,151		-8,148
RZĘDNE KONSTRUKCJI			-8,132		-8,138 8,120		-8,123		-8,120 8,138
RZĘDNE TERENU	81,31				81,33		81,35		81,34
ODLEGŁOŚCI	-4,00		-2,65 -2,50		-1,50		0,00		1,50
									2,50
									2,63
									4,00

PIK: 353,99

Skala 1:100/100

- HUM. ISTN.= 0,25m²
- HUM.PROJ.= 0,03m²
- NASYP = 0,39m²
- WYKOP = 0,20m²

P.P. = 77,00



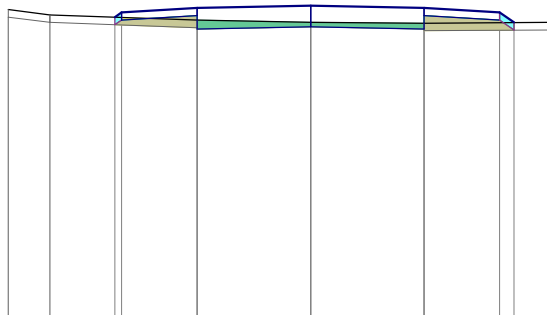
RZĘDNE PROJEKTOWANE			-80,97	-81,17	-81,23	-81,26	-81,23	-81,17	-81,06		
RZĘDNE KONSTRUKCJI			-81,07	-81,13	-80,95	-80,98	-80,95	-81,13	-81,07		
RZĘDNE TERENU	-80,99	-80,96		-81,00	-81,01	-81,04	-81,05	-81,06	-81,09		
ODLEGŁOŚCI	-4,00	-3,50	-2,79	-2,50	-1,50	-1,10	0,00	1,50	2,50	2,66	4,00

PIK: 398,79

Skala 1:100/100

- HUM. ISTN.= 0,23m²
- HUM.PROJ.= 0,03m²
- NASYP = 0,29m²
- WYKOP = 0,24m²

P.P. = 77,00



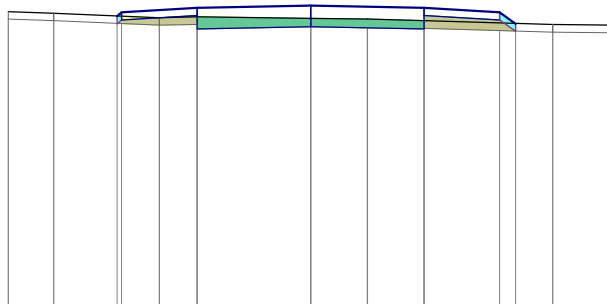
RZĘDNE PROJEKTOWANE			-81,01	-81,07	-81,13	-81,16	-81,13	-81,07	-80,94	
RZĘDNE KONSTRUKCJI			-80,97	-81,03	-80,85	-80,88	-80,85	-80,97	-80,94	
RZĘDNE TERENU	-81,11	-81,04		-80,97	-80,94	-80,94	-80,93	-80,93	-80,94	
ODLEGŁOŚCI	-4,00	-3,45	-2,59	-2,50	-1,50	0,00	1,50	2,50	2,69	3,20

PIK: 446,19

Skala 1:100/100

- HUM. ISTN.= 0,23m²
- HUM.PROJ.= 0,03m²
- NASYP = 0,26m²
- WYKOP = 0,37m²

P.P. = 77,00



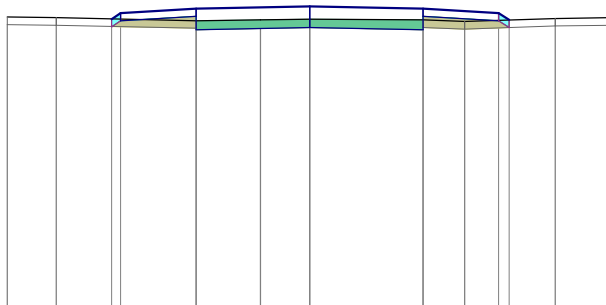
RZĘDNE PROJEKTOWANE			-80,87	-80,92	-80,98	-81,01	-80,98	-80,92	-80,77				
RZĘDNE KONSTRUKCJI			-80,82	-80,88	-80,70	-80,73	-80,70	-80,82	-80,77				
RZĘDNE TERENU	-80,93	-80,91	-80,85	-80,86	-80,84	-80,83	-80,81	-80,76	-80,75				
ODLEGŁOŚCI	-4,00	-3,40	-2,56	-2,50	-2,00	-1,50	0,00	0,75	1,50	2,50	2,71	3,20	4,00

PIK: 475,74

Skala 1:100/100

- HUM. ISTN.= 0,23m²
- HUM.PROJ.= 0,03m²
- NASYP = 0,26m²
- WYKOP = 0,35m²

P.P. = 77,00



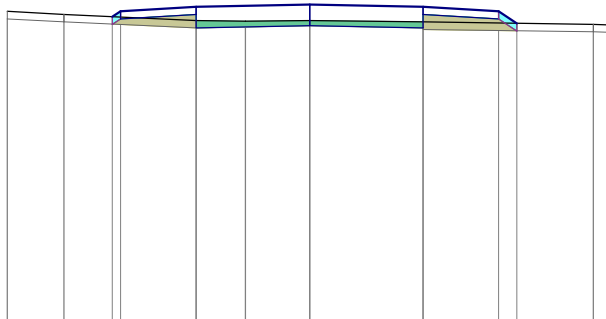
RZĘDNE PROJEKTOWANE			80,81 80,89										
RZĘDNE KONSTRUKCJI			80,79		80,85 80,67			80,70		80,67 80,85		80,79	
RZĘDNE TERENU	80,84	80,83		80,79	80,80	80,81	80,80	80,78	80,80	80,82	80,83		
ODLEGŁOŚCI	-4,00	-3,35	-2,62 -2,50	-1,50	-0,65	0,00	1,50	2,05	2,50 2,64	3,25	4,00		

PIK: 503,64

Skala 1:100/100

- HUM. ISTN.= 0,23m²
- HUM.PROJ.= 0,03m²
- NASYP = 0,33m²
- WYKOP = 0,23m²

P.P. = 77,00

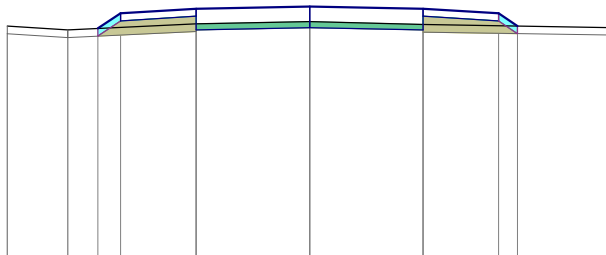


RZĘDNE PROJEKTOWANE			81,08 81,15										
RZĘDNE KONSTRUKCJI			81,05		81,11 80,93			80,96		80,93 81,11		81,05	
RZĘDNE TERENU	81,15	81,11		81,03	81,02	81,03	81,01	81,01	81,01	80,98 80,97			
ODLEGŁOŚCI	-4,00	-3,25	-2,61 -2,50	-1,50	-0,85	0,00	1,50	2,50 2,74	3,75	4,00			

PIK: 514,13

Skala 1:100/100

- HUM. ISTN.= 0,25m²
 - HUM.PROJ.= 0,03m²
 - NASYP = 0,43m²
 - WYKOP = 0,23m²
- P.P. = 78,00



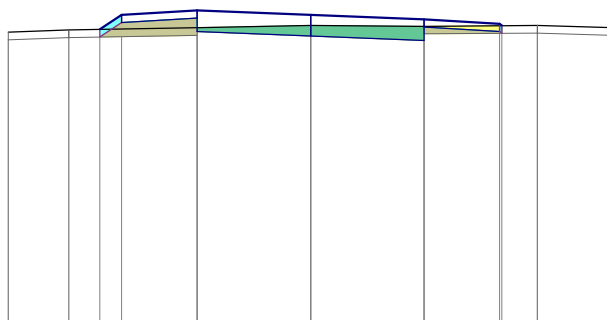
RZĘDNE PROJEKTOWANE			81,05 81,25										
RZĘDNE KONSTRUKCJI			81,15		81,21 81,03			81,06		81,03 81,21		81,15	
RZĘDNE TERENU	81,08	81,03		81,11	81,14	81,10	81,10	81,10	81,06	81,06			
ODLEGŁOŚCI	-4,00	-3,20	-2,80 -2,50	-1,50	0,00	1,50	2,50 2,75	4,00					

PIK: 620,77

Skala 1:100/100

- HUM. ISTN.= 0,23m²
- HUM.PROJ.= 0,03m²
- NASYP = 0,29m²
- WYKOP = 0,39m²

P.P. = 77,00



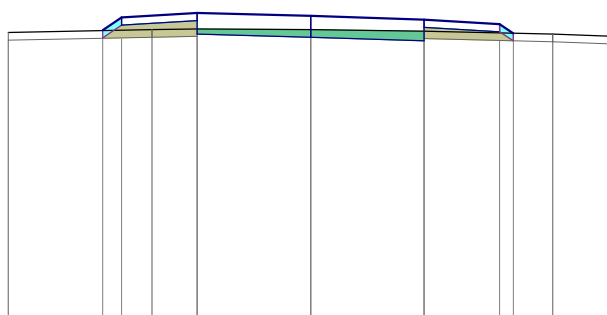
RZĘDNE PROJEKTOWANE			-80,92	-81,11	-81,17	-81,11	-81,05	-80,99	-80,97
RZĘDNE KONSTRUKCJI			-81,01	-81,07	-80,89	-80,83	-80,77	-80,89	
RZĘDNE TERENU	80,88	80,91		80,94		80,97	80,96		80,97
ODLEGŁOŚCI	-4,00	-3,20	-2,79	-2,50	-1,50	0,00	1,50	2,50	2,53
								3,00	4,00

PIK: 639,76

Skala 1:100/100

- HUM. ISTN.= 0,24m²
- HUM.PROJ.= 0,03m²
- NASYP = 0,35m²
- WYKOP = 0,30m²

P.P. = 77,00



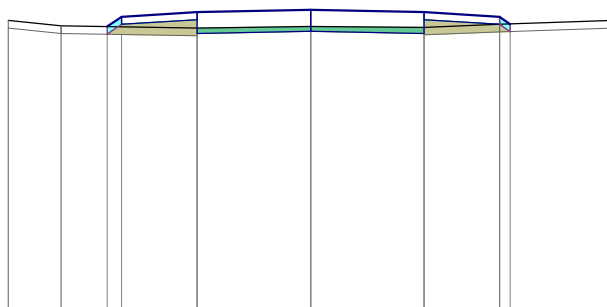
RZĘDNE PROJEKTOWANE			-80,84	-81,01	-81,07	-81,03	-80,98	-80,92	-80,80
RZĘDNE KONSTRUKCJI			-80,91	-80,97	-80,79	-80,75	-80,70	-80,82	
RZĘDNE TERENU	80,81		80,85		80,86	80,85	80,83		80,79
ODLEGŁOŚCI	-4,00	-2,75	-2,50	-2,10	-1,50	0,00	1,50	2,50	2,68
								3,20	4,00

PIK: 670,53

Skala 1:100/100

- HUM. ISTN.= 0,23m²
- HUM.PROJ.= 0,03m²
- NASYP = 0,34m²
- WYKOP = 0,20m²

P.P. = 77,00



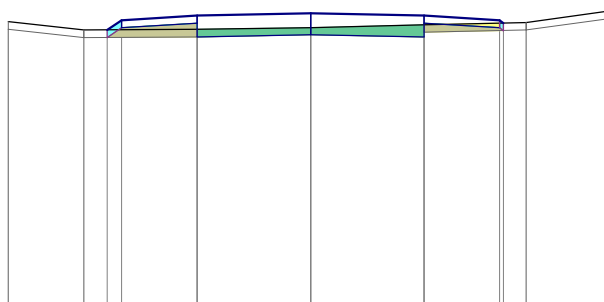
RZĘDNE PROJEKTOWANE			-80,73	-80,86	-80,92	-80,95	-80,92	-80,86	-80,76
RZĘDNE KONSTRUKCJI			-80,76	-80,82	-80,64	-80,67	-80,64	-80,76	
RZĘDNE TERENU	80,81	80,74		80,71		80,73	80,72	80,76	80,81
ODLEGŁOŚCI	-4,00	-3,30	-2,69	-2,50	-1,50	0,00	1,50	2,50	2,64
									4,00

PIK: 700,89

Skala 1:100/100

- HUM. ISTN.= 0,22m²
- HUM.PROJ.= 0,03m²
- NASYP = 0,24m²
- WYKOP = 0,33m²

P.P. = 77,00



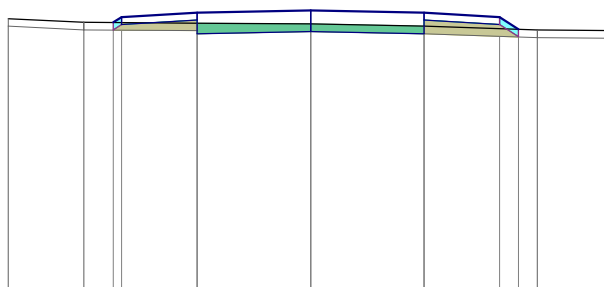
RZĘDNE PROJEKTOWANE			-80,65 -80,78		-80,84		-80,87		-80,84		-80,78 80,74		
RZĘDNE KONSTRUKCJI			-80,68		-80,74 80,56		-80,59		-80,56 80,74		-80,68		
RZĘDNE TERENU	80,76		80,65		80,66		80,68		80,72		80,75	80,91	
ODLEGŁOŚCI	-4,00		-3,00	-2,69 -2,50		-1,50		0,00		1,50		2,50 2,55 2,85	4,00

PIK: 728,70

Skala 1:100/100

- HUM. ISTN.= 0,24m²
- HUM.PROJ.= 0,03m²
- NASYP = 0,30m²
- WYKOP = 0,33m²

P.P. = 77,00



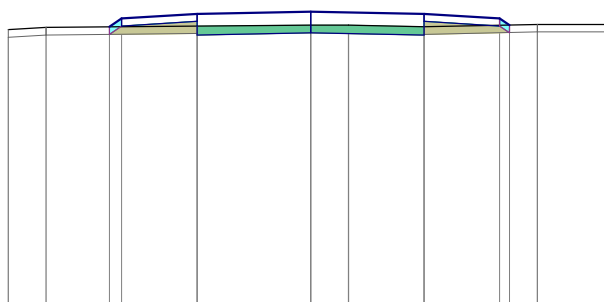
RZĘDNE PROJEKTOWANE			-80,57 80,64		-80,70		-80,73		-80,70		-80,64 -80,48		
RZĘDNE KONSTRUKCJI			-80,54		-80,60 80,42		-80,45		-80,42 80,60		-80,54		
RZĘDNE TERENU	80,62		80,57		80,56		80,55		80,52		80,47	80,46	
ODLEGŁOŚCI	-4,00		-3,00	-2,61 -2,50		-1,50		0,00		1,50		2,50 2,75 3,00	4,00

PIK: 755,97

Skala 1:100/100

- HUM. ISTN.= 0,23m²
- HUM.PROJ.= 0,03m²
- NASYP = 0,28m²
- WYKOP = 0,33m²

P.P. = 77,00



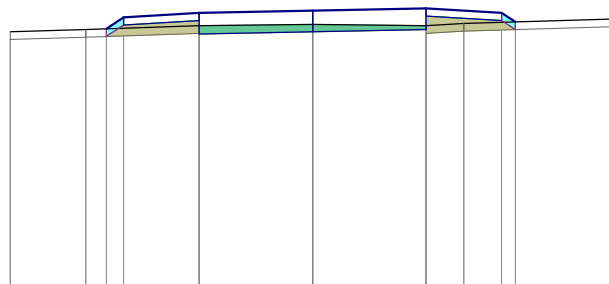
RZĘDNE PROJEKTOWANE			-80,72 80,83		-80,89		-80,92		-80,89		-80,83 -80,74			
RZĘDNE KONSTRUKCJI			-80,73		-80,79 80,61		-80,64		-80,61 80,79		-80,73			
RZĘDNE TERENU	80,68		80,71		80,73		80,74		80,72		80,75	80,75		
ODLEGŁOŚCI	-4,00		-3,50	-2,66 -2,50		-1,50		0,00	0,50		1,50		2,50 2,63 3,00	4,00

PIK: 819,10

Skala 1:100/100

- HUM. ISTN.= 0,24m²
- HUM.PROJ.= 0,03m²
- NASYP = 0,36m²
- WYKOP = 0,27m²

P.P. = 77,00



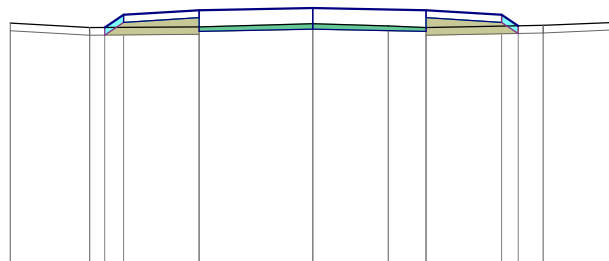
RZĘDNE PROJEKTOWANE		-80,45	-80,60	-80,66	-80,69	-80,72	-80,66	-80,54			
RZĘDNE KONSTRUKCJI		-80,50	-80,56	-80,58	-80,41	-80,44	-80,56	-80,54			
RZĘDNE TERENU	80,41	80,44	80,49	80,51	80,49	80,52	80,58	80,58			
ODLEGŁOŚCI	-4,00	-3,00	-2,73	-2,50	-1,50	0,00	1,50	2,00	2,50	2,68	4,00

PIK: 873,73

Skala 1:100/100

- HUM. ISTN.= 0,25m²
- HUM.PROJ.= 0,03m²
- NASYP = 0,42m²
- WYKOP = 0,19m²

P.P. = 77,00



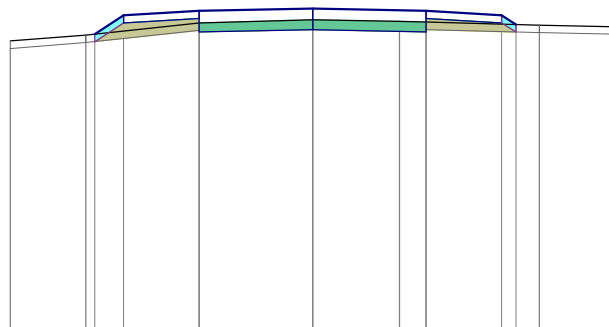
RZĘDNE PROJEKTOWANE		-80,17	-80,34	-80,40	-80,43	-80,40	-80,34	-80,19				
RZĘDNE KONSTRUKCJI		-80,24	-80,30	-80,12	-80,15	-80,12	-80,24	-80,19				
RZĘDNE TERENU	80,23	80,17	80,18	80,22	80,19	80,17	80,20	80,24				
ODLEGŁOŚCI	-4,00	-2,95	-2,75	-2,50	-1,50	0,00	1,00	1,50	2,50	2,72	3,05	4,00

PIK: 921,46

Skala 1:100/100

- HUM. ISTN.= 0,26m²
- HUM.PROJ.= 0,03m²
- NASYP = 0,37m²
- WYKOP = 0,38m²

P.P. = 76,00



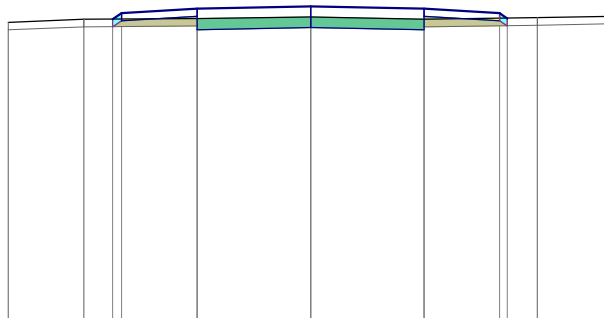
RZĘDNE PROJEKTOWANE		-79,96	-80,21	-80,27	-80,30	-80,27	-80,21	-80,09				
RZĘDNE KONSTRUKCJI		-80,11	-80,17	-80,02	-80,02	-80,11	-80,11	-80,09				
RZĘDNE TERENU	79,87	79,95	80,11	80,15	80,13	80,12	80,08	80,06				
ODLEGŁOŚCI	-4,00	-3,00	-2,88	-2,50	-1,50	0,00	1,15	1,50	2,50	2,69	3,00	4,00

PIK: 968,09

Skala 1:100/100

- HUM. ISTN.= 0,22m²
- HUM.PROJ.= 0,03m²
- NASYP = 0,21m²
- WYKOP = 0,43m²

P.P. = 76,00

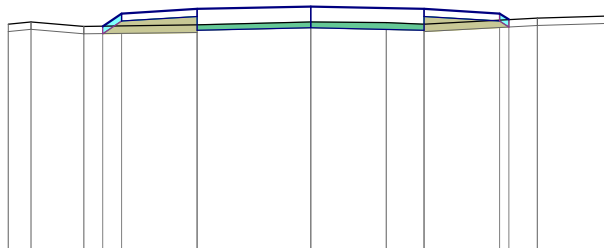


RZĘDNE PROJEKTOWANE		-80,01	-80,09	-80,15	-80,18	-80,15	-80,09	-80,02			
RZĘDNE KONSTRUKCJI		-79,99	-80,05	-79,87	-79,90	-79,87	-80,05	-79,99			
RZĘDNE TERENU	79,97	80,01	80,02	80,04	80,01	80,03	80,05	80,05			
ODLEGŁOŚCI	-4,00	-3,00	-2,62	-2,50	-1,50	0,00	1,50	2,50	2,60	3,00	4,00

PIK: 1005,52

Skala 1:100/100

- HUM. ISTN.= 0,24m²
 - HUM.PROJ.= 0,03m²
 - NASYP = 0,35m²
 - WYKOP = 0,24m²
- P.P. = 77,00



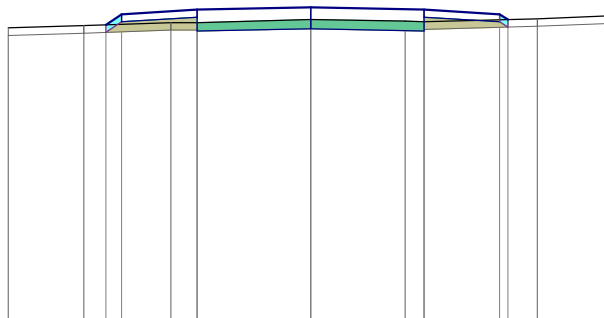
RZĘDNE PROJEKTOWANE		-80,00	-80,17	-80,23	-80,26	-80,23	-80,17	-80,09					
RZĘDNE KONSTRUKCJI		-80,07	-80,13	-79,95	-79,98	-79,95	-80,07	-80,09					
RZĘDNE TERENU	80,03	80,06	80,00	80,02	80,06	80,05	80,03	80,11	80,14				
ODLEGŁOŚCI	-4,00	-3,70	-3,00	-2,75	-2,50	-1,50	0,00	1,00	1,50	2,50	2,62	3,00	4,00

PIK: 1044,25

Skala 1:100/100

- HUM. ISTN.= 0,23m²
- HUM.PROJ.= 0,03m²
- NASYP = 0,28m²
- WYKOP = 0,36m²

P.P. = 76,00

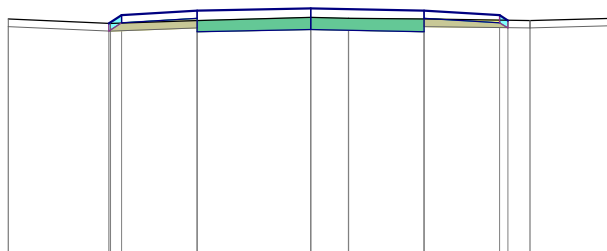


RZĘDNE PROJEKTOWANE		-79,95	-80,09	-80,15	-80,18	-80,15	-80,09	-80,02					
RZĘDNE KONSTRUKCJI		-79,99	-80,05	-79,87	-79,90	-79,87	-80,05	-79,99					
RZĘDNE TERENU	79,91	79,94	79,98	79,98	80,02	80,00	79,99	80,03	80,07				
ODLEGŁOŚCI	-4,00	-3,00	-2,71	-2,50	-1,85	-1,50	0,00	1,25	1,50	2,50	2,61	3,00	4,00

PIK: 1067,94

Skala 1:100/100

- HUM. ISTN. = 0,23m²
- HUM. PROJ. = 0,03m²
- NASYP = 0,22m²
- WYKOP = 0,48m²
- P.P. = 77,00

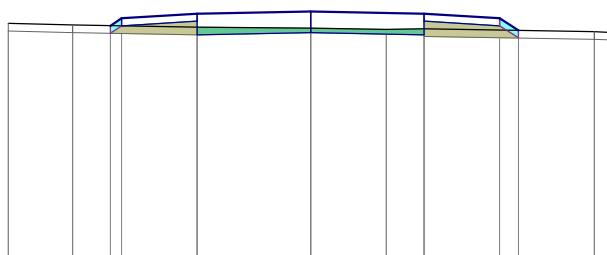


RZĘDNE PROJEKTOWANE			-80,05 -80,16	-80,22	-80,25	-80,22	-80,16 -80,09		
RZĘDNE KONSTRUKCJI			-80,06	-80,12 79,94	-79,97	-79,94 80,12	-80,06		
RZĘDNE TERENU	-80,11	-80,05	-80,09	-80,13	-80,12	-80,11	-80,09	-80,12	-80,12
ODLEGŁOŚCI	-4,00	-2,67 -2,65 -2,50	-1,50	0,00	0,50	1,50	2,50 2,61 2,90	4,00	4,00

PIK: 1096,06

Skala 1:100/100

- HUM. ISTN. = 0,24m²
- HUM. PROJ. = 0,03m²
- NASYP = 0,35m²
- WYKOP = 0,22m²
- P.P. = 77,00

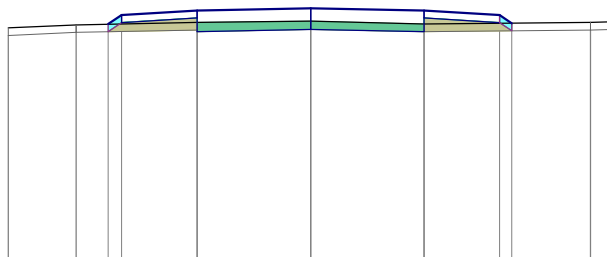


RZĘDNE PROJEKTOWANE			-80,15 -80,25	-80,31	-80,34	-80,31	-80,25 -80,09		
RZĘDNE KONSTRUKCJI			-80,15	-80,21 80,03	-80,06	-80,03 80,21	-80,15		
RZĘDNE TERENU	-80,18	-80,16	-80,13	-80,12	-80,10	-80,11	-80,07 80,06	-80,06	-80,06
ODLEGŁOŚCI	-4,00	-3,15 -2,65 -2,50	-1,50	0,00	1,00	1,50	2,50 2,75	4,00	4,00

PIK: 1117,50

Skala 1:100/100

- HUM. ISTN. = 0,23m²
- HUM. PROJ. = 0,03m²
- NASYP = 0,30m²
- WYKOP = 0,33m²
- P.P. = 77,00

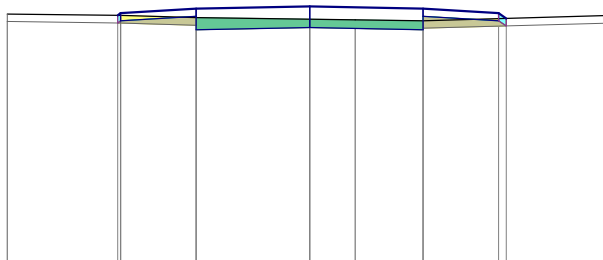


RZĘDNE PROJEKTOWANE			-80,20 -80,32	-80,38	-80,41	-80,38	-80,32 -80,21		
RZĘDNE KONSTRUKCJI			-80,22	-80,28 80,10	-80,13	-80,10 80,28	-80,22		
RZĘDNE TERENU	-80,15	-80,19	-80,22	-80,24	-80,20	-80,22	-80,22 80,23	-80,23	-80,23
ODLEGŁOŚCI	-4,00	-3,10 -2,68 -2,50	-1,50	0,00	1,50	2,50 2,66	3,70 4,00	4,00	4,00

PIK: 1132,54

Skala 1:100/100

- HUM. ISTN.= 0,21m²
- HUM.PROJ.= 0,03m²
- NASYP = 0,20m²
- WYKOP = 0,38m²
- P.P. = 77,00

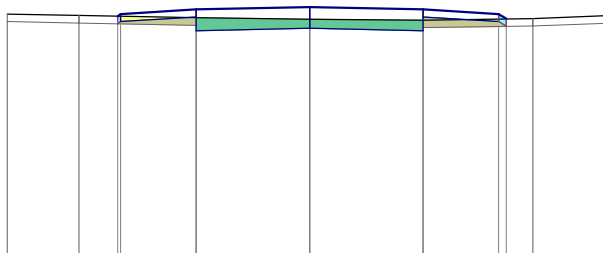


RZĘDNE PROJEKTOWANE		-80,26 80,29	-80,35	-80,38	-80,35	-80,29 80,22		
RZĘDNE KONSTRUKCJI		-80,19	-80,25 80,07	-80,10	-80,07 80,25	-80,19		
RZĘDNE TERENU	-80,28	80,26	80,23	80,21	80,20	80,19	80,26	
ODLEGŁOŚCI	-4,00	-2,54 -2,50	-1,50	0,00	0,60	1,50	2,50 2,60	4,00

PIK: 1162,03

Skala 1:100/100

- HUM. ISTN.= 0,21m²
- HUM.PROJ.= 0,03m²
- NASYP = 0,18m²
- WYKOP = 0,41m²
- P.P. = 77,00

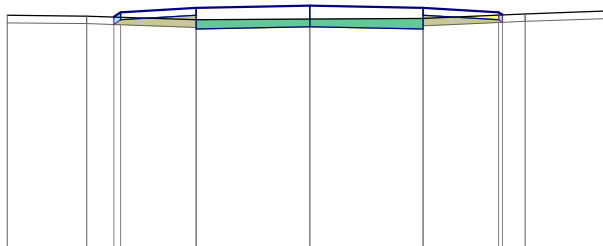


RZĘDNE PROJEKTOWANE		-80,20 80,23	-80,29	-80,32	-80,29	-80,23 80,17	
RZĘDNE KONSTRUKCJI		-80,13	-80,19 80,01	-80,04	-80,01 80,19	-80,13	
RZĘDNE TERENU	-80,23	80,21	80,18	80,16	80,15	80,17	80,21
ODLEGŁOŚCI	-4,00	-3,05 -2,54 -2,50	-1,50	0,00	1,50	2,50 2,60 2,95	4,00

PIK: 1193,08

Skala 1:100/100

- HUM. ISTN.= 0,21m²
- HUM.PROJ.= 0,03m²
- NASYP = 0,20m²
- WYKOP = 0,35m²
- P.P. = 77,00

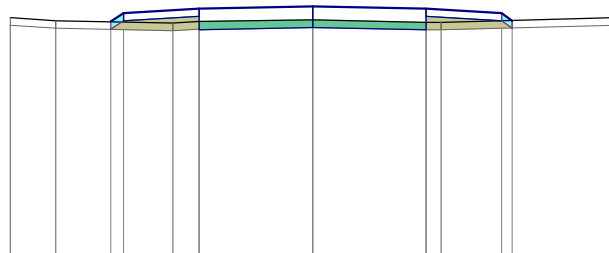


RZĘDNE PROJEKTOWANE		-80,07 80,13	-80,19	-80,22	-80,19	-80,13 80,10	
RZĘDNE KONSTRUKCJI		-80,03	-80,09 79,91	-79,94	-79,91 80,09	-80,03	
RZĘDNE TERENU	-80,09	80,08	80,03	80,04	80,05	80,11	80,15
ODLEGŁOŚCI	-4,00	-2,95 -2,59 -2,50	-1,50	0,00	1,50	2,50 2,55 2,85	4,00

PIK: 1237,10

Skala 1:100/100

- HUM. ISTN.= 0,23m²
 - HUM.PROJ.= 0,03m²
 - NASYP = 0,31m²
 - WYKOP = 0,31m²
- P.P. = 77,00



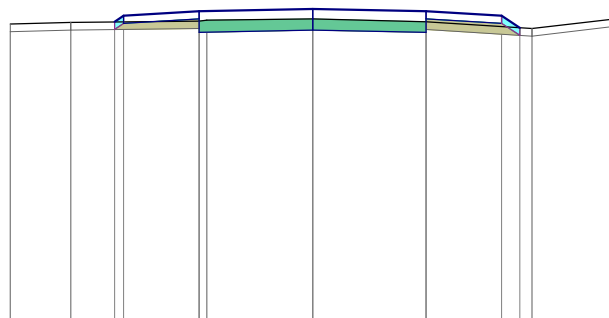
RZĘDNE PROJEKTOWANE			-80,11 -80,22			-80,28		-80,31		-80,28		-80,22 -80,12		
RZĘDNE KONSTRUKCJI			-80,12			-80,18 80,00		-80,03		80,00 80,18		-80,12		
RZĘDNE TERENU	-80,16	80,12		80,09	80,11		80,13		80,10	80,10			80,16	
ODLEGŁOŚCI	-4,00	-3,40	-2,67 -2,50	-1,85	-1,50	0,00	1,50	1,70	2,50	2,64	4,00			

PIK: 1282,30

Skala 1:100/100

- HUM. ISTN.= 0,24m²
- HUM.PROJ.= 0,03m²
- NASYP = 0,27m²
- WYKOP = 0,45m²

P.P. = 76,00

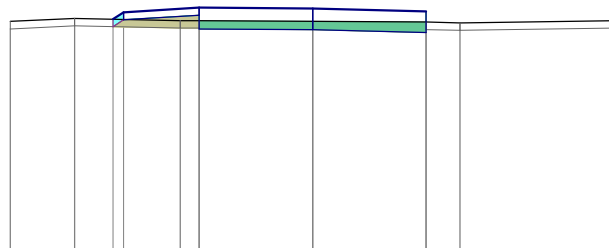


RZĘDNE PROJEKTOWANE			-79,99 80,07			-80,13		-80,16		-80,13		-80,07 -79,91		
RZĘDNE KONSTRUKCJI			-79,97			-80,03 79,85		-79,88		-79,85 80,03		-79,97		
RZĘDNE TERENU	79,96	79,98		80,00	80,01		80,03		79,99	79,90			80,03	
ODLEGŁOŚCI	-4,00	-3,20	-2,62 -2,50	-1,50	-1,40	0,00	1,50	2,50	2,74	2,90	4,00			

PIK: 1322,62

Skala 1:100/100

- HUM. ISTN.= 0,11m²
 - HUM.PROJ.= 0,03m²
 - NASYP = 0,14m²
 - WYKOP = 0,35m²
- P.P. = 77,00

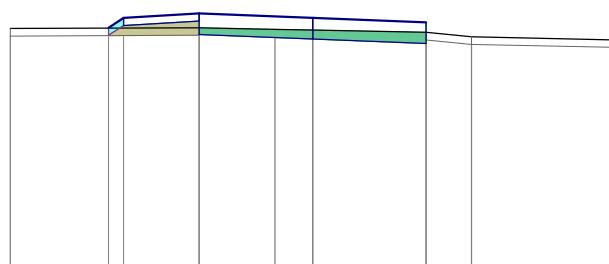


RZĘDNE PROJEKTOWANE			-80,10 80,19			-80,25		-80,24		-80,20				
RZĘDNE KONSTRUKCJI			-80,09			-80,15 79,97		-79,96		-79,92				
RZĘDNE TERENU	80,07	80,11		80,08	80,08		80,07		80,06	80,05			80,08	
ODLEGŁOŚCI	-4,00	-3,15	-2,64 -2,50	-1,75	-1,50	0,00	1,50	1,95	4,00					

PIK: 1349,16

Skala 1:100/100

- HUM. ISTN.= 0,12m²
- HUM.PROJ.= 0,03m²
- NASYP = 0,18m²
- WYKOP = 0,36m²
- P.P. = 77,00

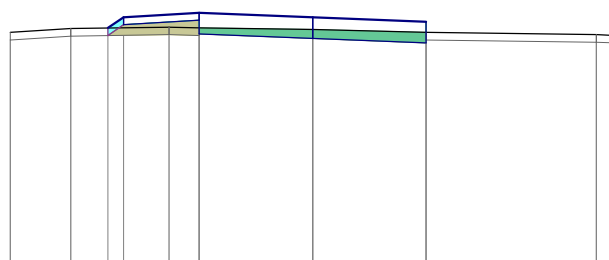


RZĘDNE PROJEKTOWANE		-80,17 80,30	-80,36	-80,30	-80,24	
RZĘDNE KONSTRUKCJI		-80,20	-80,26 80,08	-80,02	-79,96	
RZĘDNE TERENU	-80,16		80,17	80,15	80,11	80,05
ODLEGŁOŚCI	-4,00	-2,70 -2,50	-1,50	-0,50	0,00	1,50
						2,10
						4,00

PIK: 1362,92

Skala 1:100/100

- HUM. ISTN.= 0,12m²
- HUM.PROJ.= 0,03m²
- NASYP = 0,18m²
- WYKOP = 0,35m²
- P.P. = 77,00

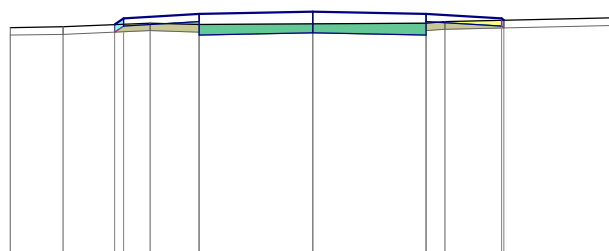


RZĘDNE PROJEKTOWANE		-80,13 80,27	-80,33	-80,27	-80,21	
RZĘDNE KONSTRUKCJI		-80,17	-80,23 80,05	-79,99	-79,93	
RZĘDNE TERENU	80,07	80,12	80,14	80,11	80,07	80,04
ODLEGŁOŚCI	-4,00	-3,20	-2,71 -2,50	-1,90	0,00	1,50
			-1,50			3,75
						4,00

PIK: 1390,00

Skala 1:100/100

- HUM. ISTN.= 0,21m²
- HUM.PROJ.= 0,03m²
- NASYP = 0,17m²
- WYKOP = 0,41m²
- P.P. = 77,00

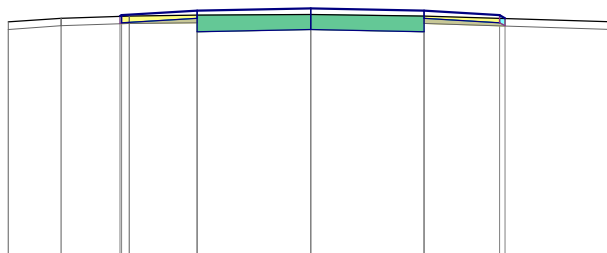


RZĘDNE PROJEKTOWANE		-80,04 80,12	-80,18	-80,21	-80,18	-80,12 80,10
RZĘDNE KONSTRUKCJI		-80,02	-80,08 79,90	-79,93	-79,90 80,08	-80,02
RZĘDNE TERENU	80,00	80,01	80,06	80,05	80,06	80,13
ODLEGŁOŚCI	-4,00	-3,30	-2,62 -2,50	-2,15	0,00	1,50
			-1,50			1,75
						2,50
						2,53
						4,00

PIK: 1405,92

Skala 1:100/100

- HUM. ISTN.= 0,21m²
- HUM.PROJ.= 0,03m²
- NASYP = 0,09m²
- WYKOP = 0,62m²
- P.P. = 77,00

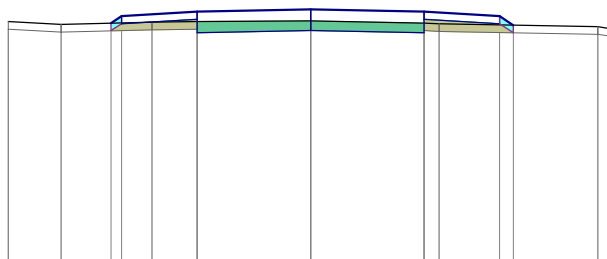


RZĘDNE PROJEKTOWANE				-80,19 80,20		-80,26		-80,29		-80,26		-80,20 80,16
RZĘDNE KONSTRUKCJI				-80,10		-80,16 79,98		-80,01		-79,98 80,16		-80,10
RZĘDNE TERENU	80,11	80,16	80,19	80,19	80,20	80,20	80,21	80,21	80,19	80,19	80,11	80,11
ODLEGŁOŚCI	-4,00	-3,30	-2,52 -2,50 -2,40		-1,50		0,00		1,50		2,50 2,57	4,00

PIK: 1425,63

Skala 1:100/100

- HUM. ISTN.= 0,23m²
- HUM.PROJ.= 0,03m²
- NASYP = 0,26m²
- WYKOP = 0,41m²
- P.P. = 77,00

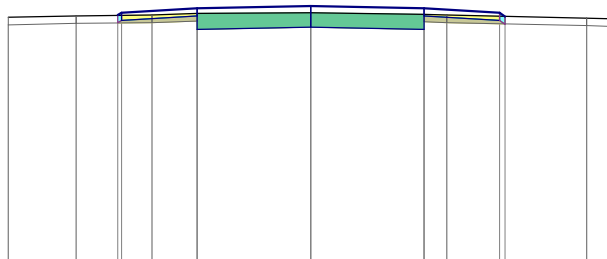


RZĘDNE PROJEKTOWANE				-80,21 80,30		-80,36		-80,39		-80,36		-80,30 80,18
RZĘDNE KONSTRUKCJI				-80,20		-80,26 80,08		-80,11		-80,08 80,26		-80,20
RZĘDNE TERENU	80,23	80,19	80,22	80,23	80,23	80,23	80,24	80,24	80,21	80,20	80,16	80,13
ODLEGŁOŚCI	-4,00	-3,30	-2,64 -2,50 -2,10		-1,50		0,00		1,50 1,70		2,50 2,68	3,80 4,00

PIK: 1439,83

Skala 1:100/100

- HUM. ISTN.= 0,21m²
- HUM.PROJ.= 0,03m²
- NASYP = 0,12m²
- WYKOP = 0,59m²
- P.P. = 77,00



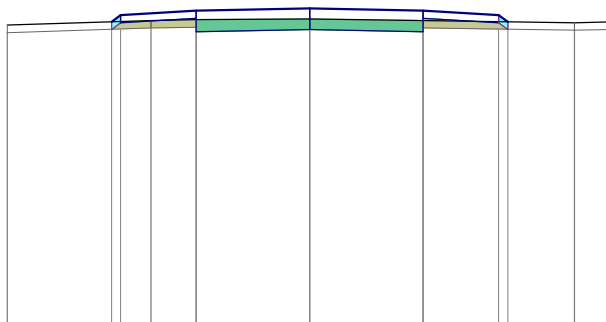
RZĘDNE PROJEKTOWANE				-80,30 80,33		-80,39		-80,42		-80,39		-80,33 80,28
RZĘDNE KONSTRUKCJI				-80,23		-80,29 80,11		-80,14		-80,11 80,29		-80,23
RZĘDNE TERENU	80,27	80,29	80,30	80,32	80,32	80,33	80,33	80,33	80,31	80,30	80,26	80,25
ODLEGŁOŚCI	-4,00	-3,10	-2,55 -2,50 -2,10		-1,50		0,00		1,50 1,80		2,50 2,57	3,65 4,00

PIK: 1479,78

Skala 1:100/100

- HUM. ISTN.= 0,22m²
- HUM.PROJ.= 0,03m²
- NASYP = 0,22m²
- WYKOP = 0,44m²

P.P. = 76,00

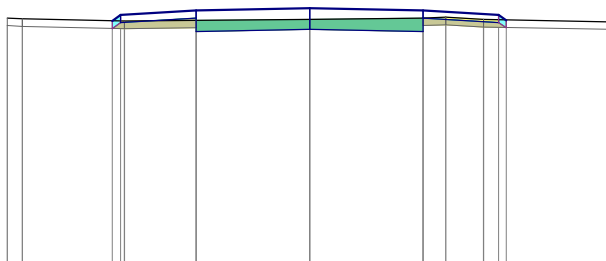


RZĘDNE PROJEKTOWANE		-80,02 80,11		-80,17		-80,20		-80,17		-80,11 80,02		
RZĘDNE KONSTRUKCJI		-80,01		-80,07 79,89		-79,92		-79,89 80,07		-80,01		
RZĘDNE TERENU	-79,98		80,04		80,05		80,06		80,04		80,01	80,02
ODLEGŁOŚCI	-4,00	-2,62 -2,50	-2,10	-1,50	0,00	1,50	2,50 2,62	3,50	4,00			

PIK: 1516,64

Skala 1:100/100

- HUM. ISTN.= 0,22m²
 - HUM.PROJ.= 0,03m²
 - NASYP = 0,19m²
 - WYKOP = 0,44m²
- P.P. = 77,00

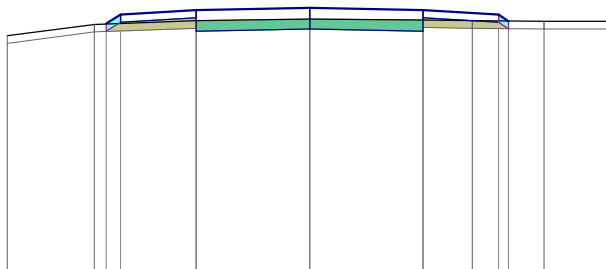


RZĘDNE PROJEKTOWANE		-80,22 80,30		-80,36		-80,39		-80,36		-80,30 80,23		
RZĘDNE KONSTRUKCJI		-80,20		-80,26 80,08		-80,11		-80,08 80,26		-80,20		
RZĘDNE TERENU	80,26 80,25		80,22		80,23		80,24		80,26 80,27		80,24	80,21
ODLEGŁOŚCI	-4,00 -3,80	-2,61 -2,50 -2,45	-1,50	0,00	1,50 1,80	2,30 2,50 2,60	4,00					

PIK: 1569,13

Skala 1:100/100

- HUM. ISTN.= 0,23m²
 - HUM.PROJ.= 0,03m²
 - NASYP = 0,25m²
 - WYKOP = 0,41m²
- P.P. = 77,00



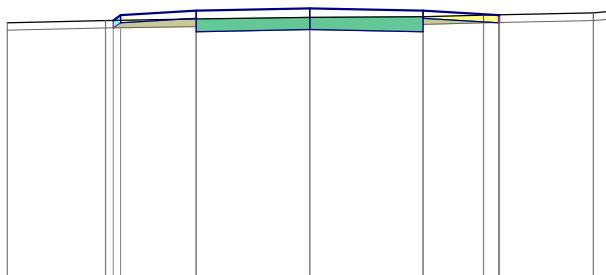
RZĘDNE PROJEKTOWANE		-80,30 80,42		-80,48		-80,51		-80,48		-80,42 80,33			
RZĘDNE KONSTRUKCJI		-80,32		-80,38 80,20		-80,23		-80,20 80,38		-80,32			
RZĘDNE TERENU	80,14		80,29		80,34		80,36		80,35		80,34	80,33	80,33
ODLEGŁOŚCI	-4,00	-2,85 -2,69 -2,50	-1,50	0,00	1,50	2,15 2,50 2,63	3,10	4,00					

PIK: 1584,96

Skala 1:100/100

- HUM. ISTN.= 0,21m²
- HUM.PROJ.= 0,03m²
- NASYP = 0,13m²
- WYKOP = 0,52m²

P.P. = 77,00



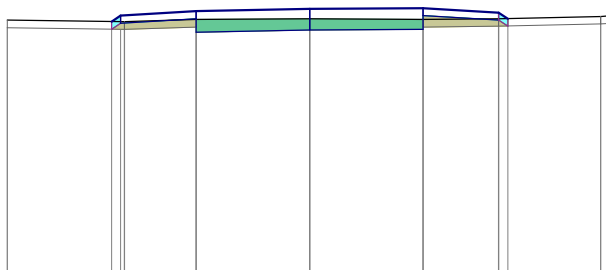
RZĘDNE PROJEKTOWANE		-80,39 80,46	-80,52	-80,55	-80,52	-80,46 80,46	
RZĘDNE KONSTRUKCJI		-80,36	-80,42 80,24	-80,27	-80,24 80,42	-80,36	
RZĘDNE TERENU	-80,36	80,39	80,41	80,43	80,44	80,46	80,49 80,51
ODLEGŁOŚCI	-4,00	-2,70 -2,60 -2,50	-1,50	0,00	1,50	2,30 2,50 2,51	3,75 4,00

PIK: 1602,42

Skala 1:100/100

- HUM. ISTN.= 0,22m²
- HUM.PROJ.= 0,03m²
- NASYP = 0,22m²
- WYKOP = 0,45m²

P.P. = 77,00



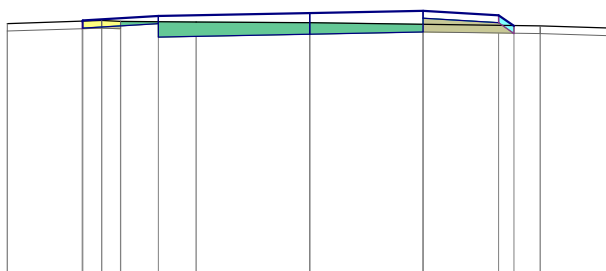
RZĘDNE PROJEKTOWANE		-80,33 80,41	-80,47	-80,50	-80,51	-80,45 80,37	
RZĘDNE KONSTRUKCJI		-80,31	-80,37 80,19	-80,22	-80,23 80,41	-80,35	
RZĘDNE TERENU	80,35	80,33	80,36	80,37	80,36	80,37	80,40 80,41
ODLEGŁOŚCI	-4,00	-2,62 -2,50 -2,45	-1,50	0,00	1,50	2,50 2,62	3,85 4,00

PIK: 1609,63

Skala 1:100/100

- HUM. ISTN.= 0,17m²
- HUM.PROJ.= 0,03m²
- NASYP = 0,18m²
- WYKOP = 0,57m²

P.P. = 77,00



RZĘDNE PROJEKTOWANE		-80,37 80,36	-80,44	-80,48	-80,51	-80,45 80,31	
RZĘDNE KONSTRUKCJI		-80,28	-80,34 80,16	-80,20	-80,23 80,41	-80,35	
RZĘDNE TERENU	80,34	80,38	80,36	80,35	80,33	80,31	80,28
ODLEGŁOŚCI	-4,00	-3,01 -3,00 -2,75 -2,50	-2,00	0,00	1,50	2,50 2,70 3,05	4,00

PIK: 1621,24

Skala 1:100/100

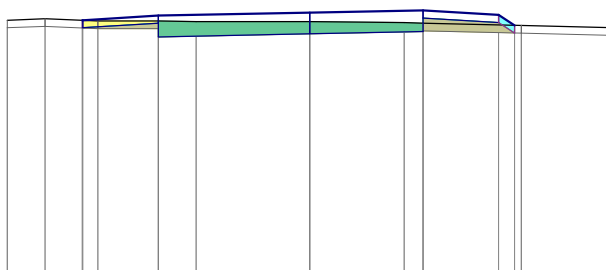
HUM. ISTN.= 0,22m²

HUM.PROJ.= 0,03m²

NASYP = 0,20m²

WYKOP = 0,57m²

P.P. = 77,00



RZĘDNE PROJEKTOWANE		-80,34	-80,34	-80,40	-80,44	-80,47	-80,41	-80,27						
RZĘDNE KONSTRUKCJI			-80,24	80,30	80,12		80,19	80,37	-80,31					
RZĘDNE TERENU		80,34	80,36	80,33	80,33	80,32	80,31	80,30	80,27	80,24				
ODLEGŁOŚCI		-4,00	-3,50	-3,01	-2,80	-2,00	-1,50	0,00	1,25	1,50	2,50	2,71	2,80	4,00

PIK: 1641,23

Skala 1:100/100

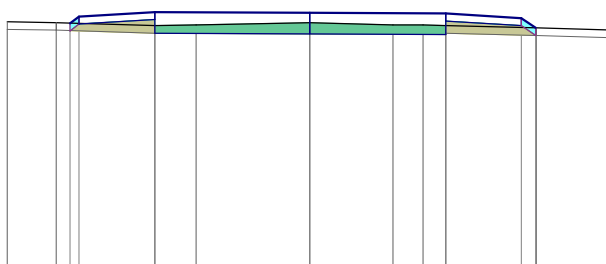
HUM. ISTN.= 0,23m²

HUM.PROJ.= 0,03m²

NASYP = 0,30m²

WYKOP = 0,50m²

P.P. = 77,00



RZĘDNE PROJEKTOWANE		-80,25	-80,34	-80,40	-80,39	-80,38	-80,32	-80,19							
RZĘDNE KONSTRUKCJI			-80,24	80,30	80,12		80,10	80,28	-80,22						
RZĘDNE TERENU		80,27	80,26	80,22	80,23	80,26	80,23	80,23	80,22	80,19	80,16				
ODLEGŁOŚCI		-4,00	-3,35	-3,17	-3,05	-2,05	-1,50	0,00	1,10	1,50	1,80	2,80	2,99	3,00	4,00

PIK: 1656,67

Skala 1:100/100

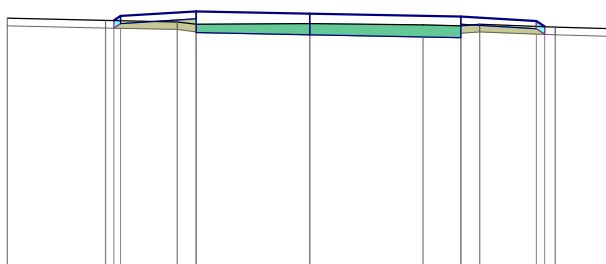
HUM. ISTN.= 0,22m²

HUM.PROJ.= 0,03m²

NASYP = 0,20m²

WYKOP = 0,51m²

P.P. = 77,00

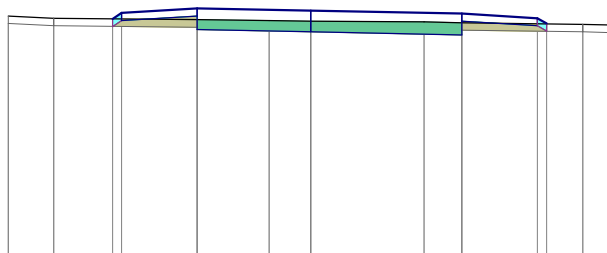


RZĘDNE PROJEKTOWANE		-80,25	-80,31	-80,37	-80,34	-80,30	-80,24	-80,17							
RZĘDNE KONSTRUKCJI			-80,21	80,27	80,09		80,02	80,20	-80,14						
RZĘDNE TERENU		80,28	80,25	80,23	80,20	80,21	80,19	80,18	80,20	80,16	80,14				
ODLEGŁOŚCI		-4,00	-2,70	-2,59	-2,50	-1,75	-1,50	0,00	1,50	2,00	2,25	3,00	3,11	3,25	4,00

PIK: 1671,76

Skala 1:100/100

- HUM. ISTN. = 0,22m²
 - HUM. PROJ. = 0,03m²
 - NASYP = 0,22m²
 - WYKOP = 0,51m²
- P.P. = 77,00



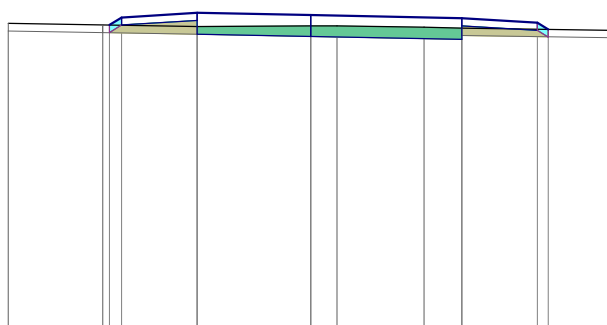
RZĘDNE PROJEKTOWANE			-80,13 -80,21		-80,27		-80,24		-80,20		-80,14 -80,07	
RZĘDNE KONSTRUKCJI			-80,11		-80,17 79,99		-79,96		-79,92 80,10		-80,04	
RZĘDNE TERENU	80,17	80,14		80,12		80,11	80,10		80,09	80,08	80,06 80,05	
ODLEGŁOŚCI	-4,00	-3,40	-2,62 -2,50	-1,50		-0,55	0,00		1,50	2,00	3,00 3,12	3,60 4,00

PIK: 1682,40

Skala 1:100/100

- HUM. ISTN. = 0,23m²
- HUM. PROJ. = 0,03m²
- NASYP = 0,26m²
- WYKOP = 0,48m²

P.P. = 76,00



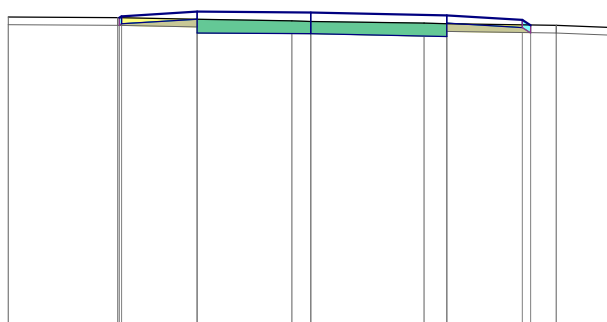
RZĘDNE PROJEKTOWANE			-80,04 -80,14		-80,20		-80,17		-80,13		-80,07 -79,98	
RZĘDNE KONSTRUKCJI			-80,04		-80,10 79,92		-79,89		-79,85 80,03		-79,97	
RZĘDNE TERENU	80,06		80,04	80,02		80,03 80,03		80,01	80,00		79,97	
ODLEGŁOŚCI	-4,00		-2,75 -2,66 -2,50	-1,50		0,00 0,35		1,50	2,00		3,00 3,14	4,00

PIK: 1695,65

Skala 1:100/100

- HUM. ISTN. = 0,21m²
- HUM. PROJ. = 0,03m²
- NASYP = 0,15m²
- WYKOP = 0,56m²

P.P. = 76,00



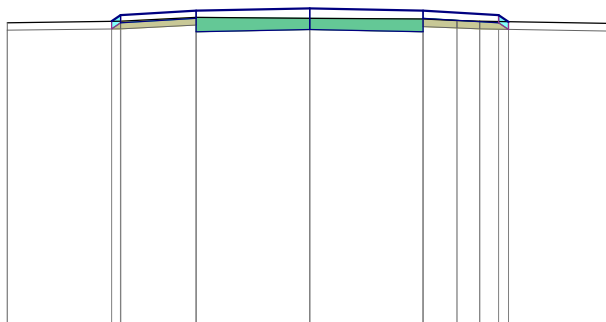
RZĘDNE PROJEKTOWANE			-80,04 80,06		-80,12		-80,11		-80,07		-80,01 79,94	
RZĘDNE KONSTRUKCJI			-79,96		-80,02 79,84		-79,83		-79,79 79,97		-79,91	
RZĘDNE TERENU	80,05		80,04	80,02		80,00 79,99		79,97	79,96		79,94 79,91	
ODLEGŁOŚCI	-4,00		-2,53 -2,53 -2,50	-1,50		-0,25 0,00		1,50	1,80		2,80 2,91 3,25	4,00

PIK: 1731,65

Skala 1:100/100

- HUM. ISTN.= 0,23m²
- HUM.PROJ.= 0,03m²
- NASYP = 0,19m²
- WYKOP = 0,50m²

P.P. = 76,00



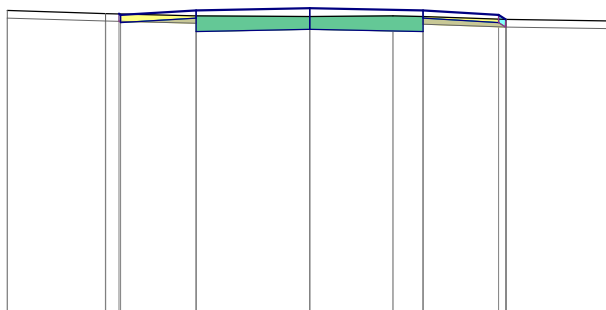
RZĘDNE PROJEKTOWANE		80,03 80,11		80,17		80,20		80,17		80,11 80,02		
RZĘDNE KONSTRUKCJI		80,01		80,07 79,89		79,92		79,89 80,07		80,01		
RZĘDNE TERENU	-4,00	80,01	80,03	80,08	80,07	80,06	80,04	80,03	80,00			
ODLEGŁOŚCI		-2,62 -2,50	-1,50	0,00	1,50	1,95	2,25	2,50	2,63			4,00

PIK: 1749,50

Skala 1:100/100

- HUM. ISTN.= 0,21m²
- HUM.PROJ.= 0,03m²
- NASYP = 0,10m²
- WYKOP = 0,57m²

P.P. = 76,00



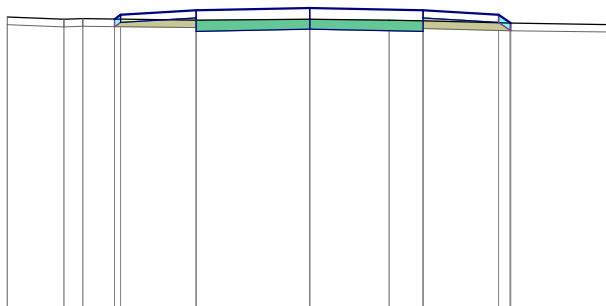
RZĘDNE PROJEKTOWANE		80,01 79,99		80,05		80,08		80,05		79,99 79,93		
RZĘDNE KONSTRUKCJI		79,89		79,95 79,77		79,80		79,77 79,95		79,89		
RZĘDNE TERENU	-4,00	80,05	80,01	79,98	79,97	79,98	79,97	79,93	79,91			
ODLEGŁOŚCI		-2,70 -2,52 -2,50	-1,50	0,00	1,10	1,50	2,50	2,59	2,60			4,00

PIK: 1761,10

Skala 1:100/100

- HUM. ISTN.= 0,22m²
- HUM.PROJ.= 0,03m²
- NASYP = 0,23m²
- WYKOP = 0,42m²

P.P. = 76,00



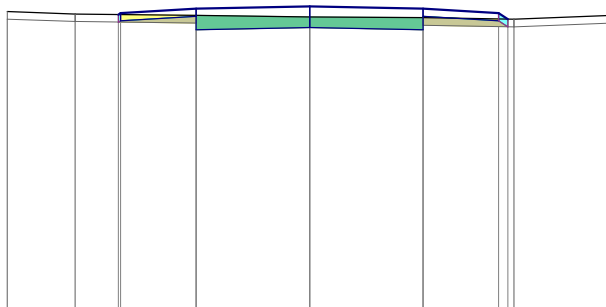
RZĘDNE PROJEKTOWANE		79,85 79,91		79,97		80,00		79,97		79,91 79,80		
RZĘDNE KONSTRUKCJI		79,81		79,87 79,69		79,72		79,69 79,87		79,81		
RZĘDNE TERENU	-4,00	79,88	79,85 79,86	79,84	79,85	79,84	79,83	79,80	79,78			
ODLEGŁOŚCI		-3,25 -3,00 -2,58 -2,50	-1,50	0,00	1,05	1,50	2,50	2,65	2,66			4,00

PIK: 1779,30

Skala 1:100/100

- HUM. ISTN.= 0,21m²
- HUM.PROJ.= 0,03m²
- NASYP = 0,16m²
- WYKOP = 0,47m²

P.P. = 76,00



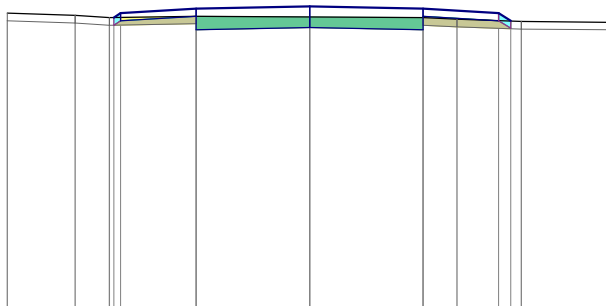
RZĘDNE PROJEKTOWANE			-79,92 79,94	-80,00	-80,03	-80,00	-79,94 79,86		
RZĘDNE KONSTRUKCJI			-79,84	-79,90 79,72	-79,75	-79,72 79,90	-79,84		
RZĘDNE TERENU	-79,96	79,93		79,91	79,89	79,88	79,86	79,91	
ODLEĞŁOŚCI	-4,00	-3,10	-2,53 -2,50	-1,50	0,00	1,50	2,50 2,62 2,70	4,00	

PIK: 1796,34

Skala 1:100/100

- HUM. ISTN.= 0,23m²
- HUM.PROJ.= 0,03m²
- NASYP = 0,20m²
- WYKOP = 0,47m²

P.P. = 76,00



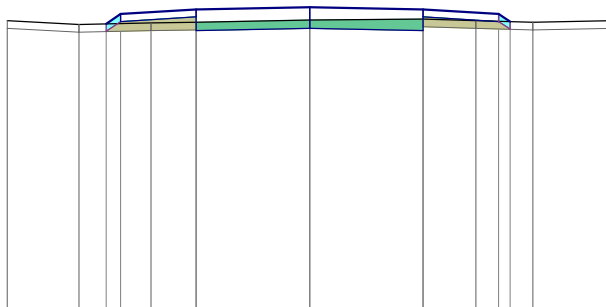
RZĘDNE PROJEKTOWANE			-79,93 79,99	-80,05	-80,08	-80,05	-79,99 79,89		
RZĘDNE KONSTRUKCJI			-79,89	-79,95 79,77	-79,80	-79,77 79,95	-79,89		
RZĘDNE TERENU	79,99	79,96	79,93	79,95	79,94	79,93	79,91	79,88	79,87
ODLEĞŁOŚCI	-4,00	-3,10	-2,65 -2,59 -2,50	-1,50	0,00	1,50	1,95	2,50 2,66 2,80	4,00

PIK: 1816,83

Skala 1:100/100

- HUM. ISTN.= 0,23m²
- HUM.PROJ.= 0,03m²
- NASYP = 0,28m²
- WYKOP = 0,36m²

P.P. = 76,00



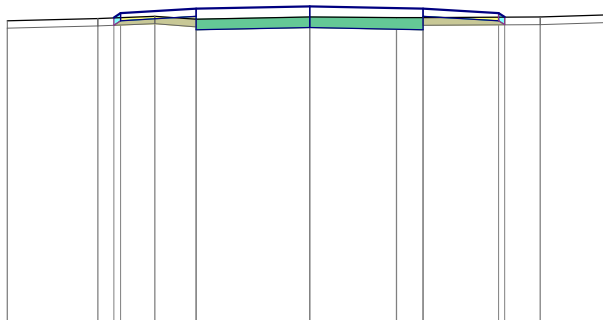
RZĘDNE PROJEKTOWANE			-79,92 80,05	-80,11	-80,14	-80,11	-80,05 79,95		
RZĘDNE KONSTRUKCJI			-79,95	-80,01 79,85	-79,86	-79,83 80,01	-79,95		
RZĘDNE TERENU	79,96	79,91	79,93	79,94	79,97	79,98	79,96	79,94	79,96
ODLEĞŁOŚCI	-4,00	-3,05	-2,68 -2,50 -2,10	-1,50	0,00	1,50	2,20 2,50 2,65 2,95	4,00	

PIK: 1840,57

Skala 1:100/100

- HUM. ISTN.= 0,22m²
- HUM.PROJ.= 0,03m²
- NASYP = 0,18m²
- WYKOP = 0,43m²

P.P. = 76,00

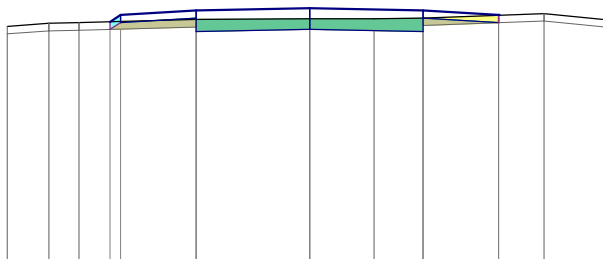


RZĘDNE PROJEKTOWANE		-80,05	-80,11	-80,17	-80,20	-80,17	-80,11	-80,06
RZĘDNE KONSTRUKCJI		-80,01	-80,01	-80,07	-79,99	-80,07	-80,01	-80,01
RZĘDNE TERENU	-80,01	80,04	80,07	80,03	80,06	80,05	80,05	80,06
ODLEGŁOŚCI	-4,00	-2,80	-2,59	-2,50	-2,05	-1,50	0,00	1,15
								1,50
								2,50
								2,58
								3,05
								4,00

PIK: 1875,61

Skala 1:100/100

- HUM. ISTN.= 0,21m²
 - HUM.PROJ.= 0,03m²
 - NASYP = 0,16m²
 - WYKOP = 0,46m²
- P.P. = 77,00

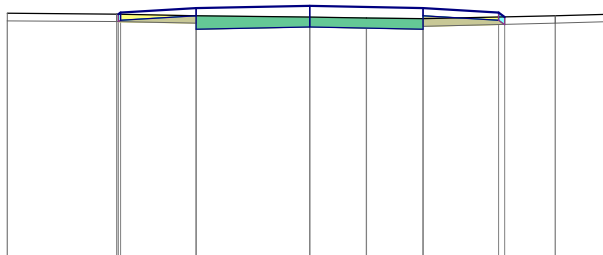


RZĘDNE PROJEKTOWANE		-80,21	-80,30	-80,36	-80,39	-80,36	-80,30	
RZĘDNE KONSTRUKCJI		-80,20	-80,20	-80,26	-80,11	-80,08	-80,20	
RZĘDNE TERENU	80,15	80,19	80,20	80,24	80,25	80,25	80,26	80,32
ODLEGŁOŚCI	-4,00	-3,45	-3,05	-2,64	-2,50	-1,50	0,00	0,85
								1,50
								2,50
								3,10
								4,00

PIK: 1893,18

Skala 1:100/100

- HUM. ISTN.= 0,21m²
 - HUM.PROJ.= 0,03m²
 - NASYP = 0,16m²
 - WYKOP = 0,44m²
- P.P. = 77,00

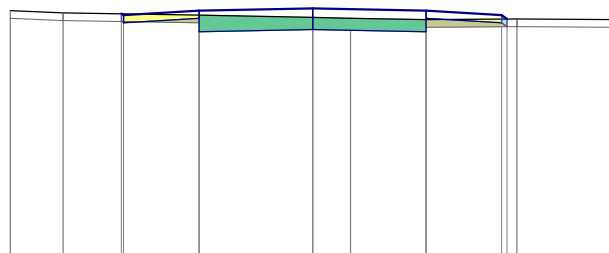


RZĘDNE PROJEKTOWANE		-80,25	-80,27	-80,33	-80,36	-80,33	-80,27	-80,21
RZĘDNE KONSTRUKCJI		-80,17	-80,17	-80,23	-80,08	-80,05	-80,17	
RZĘDNE TERENU	80,26	80,25	80,23	80,21	80,20	80,19	80,23	80,25
ODLEGŁOŚCI	-4,00	-2,55	-2,53	-2,50	-1,50	0,00	0,75	1,50
								2,50
								2,58
								3,25
								4,00

PIK: 1917,39

Skala 1:100/100

- HUM. ISTN.= 0,21m²
- HUM.PROJ.= 0,03m²
- NASYP = 0,11m²
- WYKOP = 0,53m²
- P.P. = 77,00

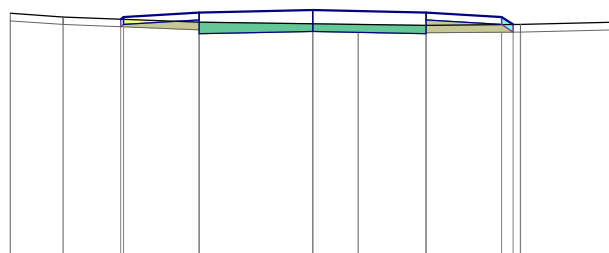


RZĘDNE PROJEKTOWANE				-80,23 80,21																	
RZĘDNE KONSTRUKCJI				-80,11				-80,17 79,99													
RZĘDNE TERENU	80,27		80,24					80,21													
ODLEGŁOŚCI	-4,00		-3,30					-1,50													

PIK: 1936,70

Skala 1:100/100

- HUM. ISTN.= 0,22m²
- HUM.PROJ.= 0,03m²
- NASYP = 0,22m²
- WYKOP = 0,35m²
- P.P. = 77,00

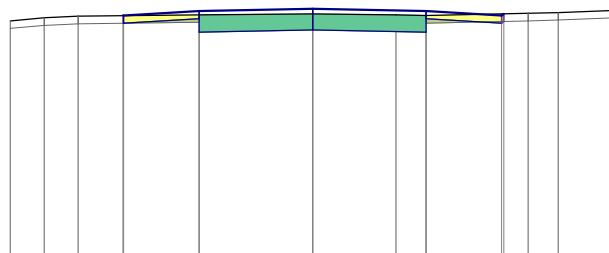


RZĘDNE PROJEKTOWANE				-80,23 80,26				-80,32													
RZĘDNE KONSTRUKCJI				-80,16				-80,22 80,04													
RZĘDNE TERENU	80,31		80,26					80,19													
ODLEGŁOŚCI	-4,00		-3,30					-1,50													

PIK: 1958,83

Skala 1:100/100

- HUM. ISTN.= 0,20m²
- HUM.PROJ.= 0,03m²
- NASYP = 0,05m²
- WYKOP = 0,66m²
- P.P. = 77,00

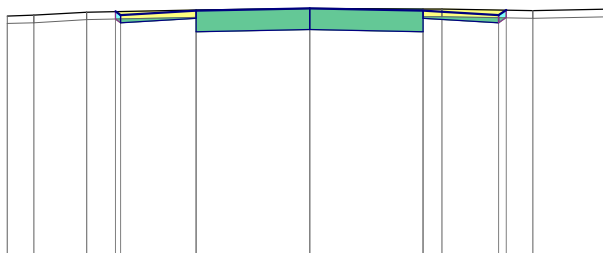


RZĘDNE PROJEKTOWANE				-80,24 80,24				-80,30													
RZĘDNE KONSTRUKCJI				-80,14				-80,20 80,02													
RZĘDNE TERENU	80,17		80,21					80,25													
ODLEGŁOŚCI	-4,00		-3,55					-1,50													

PIK: 1978,32

Skala 1:100/100

- HUM. ISTN.= 0,22m²
 - HUM.PROJ.= 0,03m²
 - NASYP = 0,00m²
 - WYKOP = 0,94m²
- P.P. = 77,00



RZĘDNE PROJEKTOWANE				-80,24 80,19		-80,25		-80,28		-80,25		-80,19 80,26
RZĘDNE KONSTRUKCJI				-80,09		-80,15 79,97		-80,00		-79,97 80,15		-80,09
RZĘDNE TERENU	80,18	80,19	80,23		80,26		80,28		80,27	80,27		80,25
ODLEGŁOŚCI	-4,00	-3,65	-2,95	-2,57	-2,50	-1,50	0,00	1,50	1,75	2,50	2,60	2,95
												4,00

PIK: 13,18

Skala 1:100/100


HUM. ISTN.= 0,26m²

HUM.PROJ.= 0,06m²

NASYP = 0,46m²

WYKOP = 0,42m²

P.P. = 128,00



RZĘDNE PROJEKTOWANE		-131,287	-131,420	-131,480	-131,530	-131,580	-131,520	-131,274			
RZĘDNE KONSTRUKCJI		-131,320	-131,380	-131,200	-131,250	-131,300	-131,420	-131,274			
RZĘDNE TERENU	131,240		131,330	131,340		131,330		131,260			
ODLEGŁOŚCI	-5,000	-3,700	-3,500	-2,500	-2,050	0,000	1,950	2,500	3,500	3,870	5,000

PIK: 33,71

Skala 1:100/100

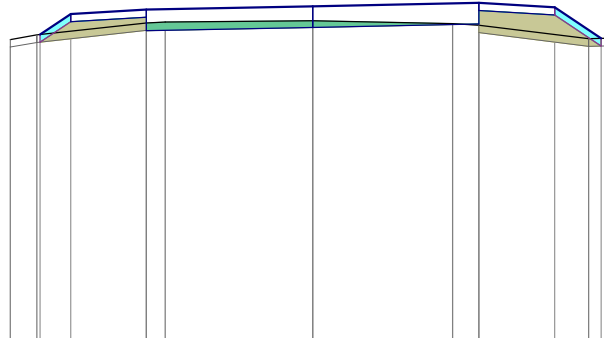
HUM. ISTN.= 0,30m²

HUM.PROJ.= 0,06m²

NASYP = 0,69m²

WYKOP = 0,32m²

P.P. = 127,00



RZĘDNE PROJEKTOWANE		-131,025	-131,296	-131,356	-131,400	-131,444	-131,384	-130,975					
RZĘDNE KONSTRUKCJI		-131,196	-131,256	-131,076	-131,120	-131,164	-131,284	-130,975					
RZĘDNE TERENU	130,960	131,020	131,180	131,190	131,210	131,150	131,170	130,970					
ODLEGŁOŚCI	-4,000	-3,650	-3,607	-3,200	-2,200	-1,950	0,000	1,850	2,200	3,200	3,650	3,814	4,000

PIK: 77,53

Skala 1:100/100

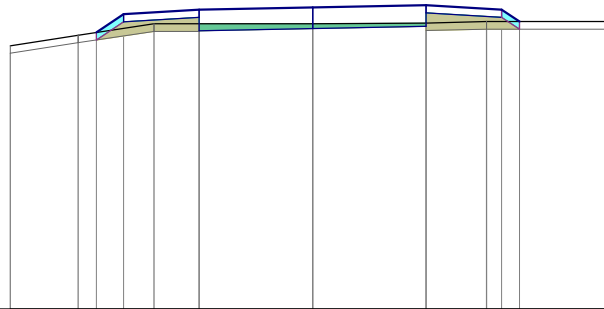
HUM. ISTN.= 0,26m²

HUM.PROJ.= 0,06m²

NASYP = 0,41m²

WYKOP = 0,20m²

P.P. = 127,00



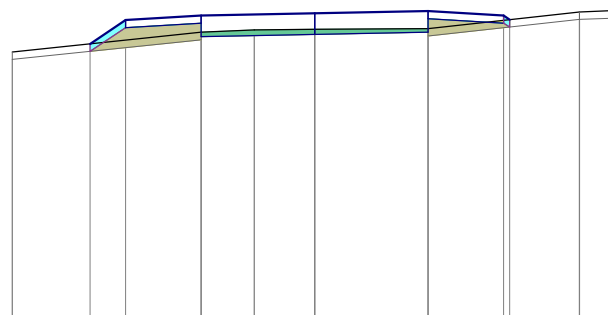
RZĘDNE PROJEKTOWANE		-130,656	-130,896	-130,956	-130,986	-131,016	-130,956	-130,800				
RZĘDNE KONSTRUKCJI		-130,796	-130,856	-130,616	-130,706	-130,736	-130,856	-130,800				
RZĘDNE TERENU	130,480	130,620	130,770	130,770	130,770	130,780	130,800	130,800				
ODLEGŁOŚCI	-4,000	-3,100	-2,860	-2,500	-2,100	-1,500	0,000	1,500	2,300	2,500	2,734	4,000

PIK: 116,61

Skala 1:100/100

- HUM. ISTN.= 0,25m²
- HUM.PROJ.= 0,06m²
- NASYP = 0,45m²
- WYKOP = 0,19m²

P.P. = 127,00



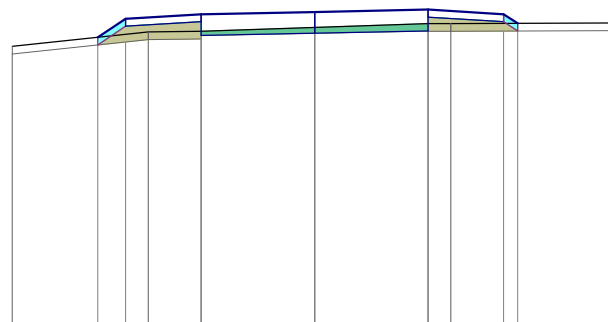
RZĘDNE PROJEKTOWANE		-130,657	-130,971	-131,031	-131,061	-131,091	-131,031	-130,979
RZĘDNE KONSTRUKCJI			-130,871	130,931	130,781	130,811	130,991	-130,931
RZĘDNE TERENU	130,550		130,810	130,846	130,850	130,860		131,000
ODLEGŁOŚCI	-4,000	-2,971	-2,500	-1,500	-0,800	0,000	1,500	2,500
							2,578	3,500
								4,000

PIK: 168,04

Skala 1:100/100

- HUM. ISTN.= 0,26m²
- HUM.PROJ.= 0,06m²
- NASYP = 0,41m²
- WYKOP = 0,22m²

P.P. = 127,00



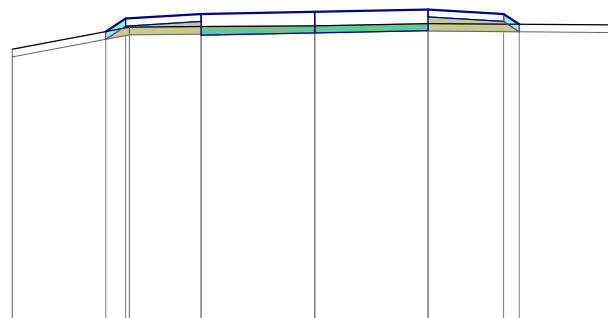
RZĘDNE PROJEKTOWANE		-130,859	-131,106	-131,166	-131,196	-131,226	-131,166	-131,044
RZĘDNE KONSTRUKCJI			-131,006	131,066	130,916	130,946	131,126	-131,066
RZĘDNE TERENU	130,740		130,930	130,940	130,990	131,040	131,040	131,050
ODLEGŁOŚCI	-4,000	-2,870	-2,500	-2,200	-1,500	0,000	1,500	2,500
							1,800	2,683
								4,000

PIK: 192,30

Skala 1:100/100

- HUM. ISTN.= 0,25m²
- HUM.PROJ.= 0,06m²
- NASYP = 0,33m²
- WYKOP = 0,30m²

P.P. = 127,00



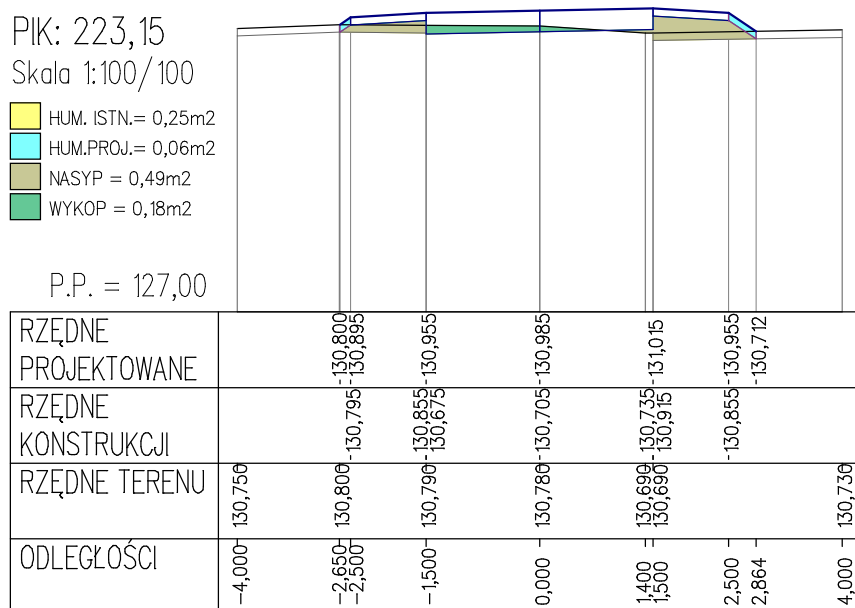
RZĘDNE PROJEKTOWANE		-130,852	-131,026	-131,086	-131,116	-131,146	-131,086	-130,950
RZĘDNE KONSTRUKCJI			-130,926	130,986	130,836	130,866	131,046	-130,986
RZĘDNE TERENU	130,620		130,910	130,920	130,930	130,960	131,046	130,940
ODLEGŁOŚCI	-4,000	-2,762	-2,500	-2,450	-1,500	0,000	1,500	2,500
							2,704	4,000

PIK: 223,15

Skala 1:100/100

- HUM. ISTN.= 0,25m²
- HUM.PROJ.= 0,06m²
- NASYP = 0,49m²
- WYKOP = 0,18m²

P.P. = 127,00

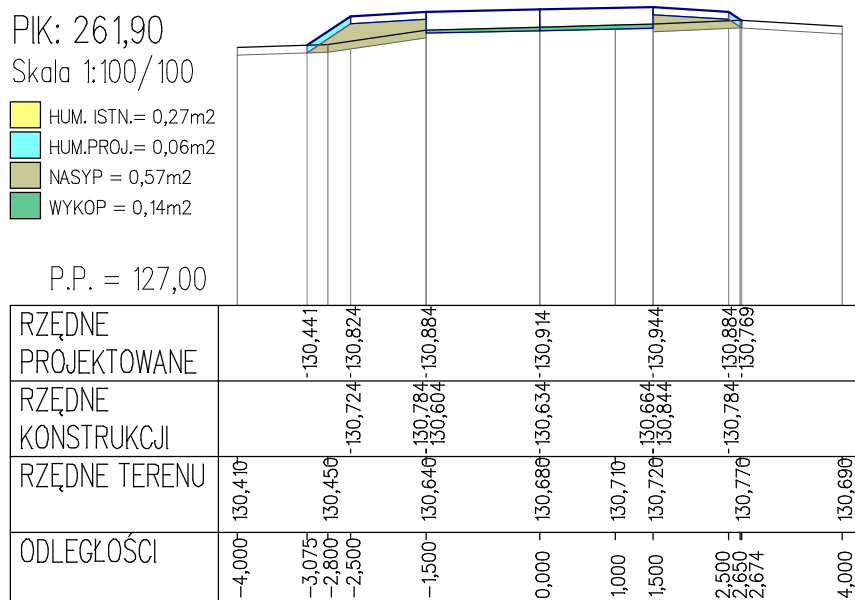


PIK: 261,90

Skala 1:100/100

- HUM. ISTN.= 0,27m²
- HUM.PROJ.= 0,06m²
- NASYP = 0,57m²
- WYKOP = 0,14m²

P.P. = 127,00

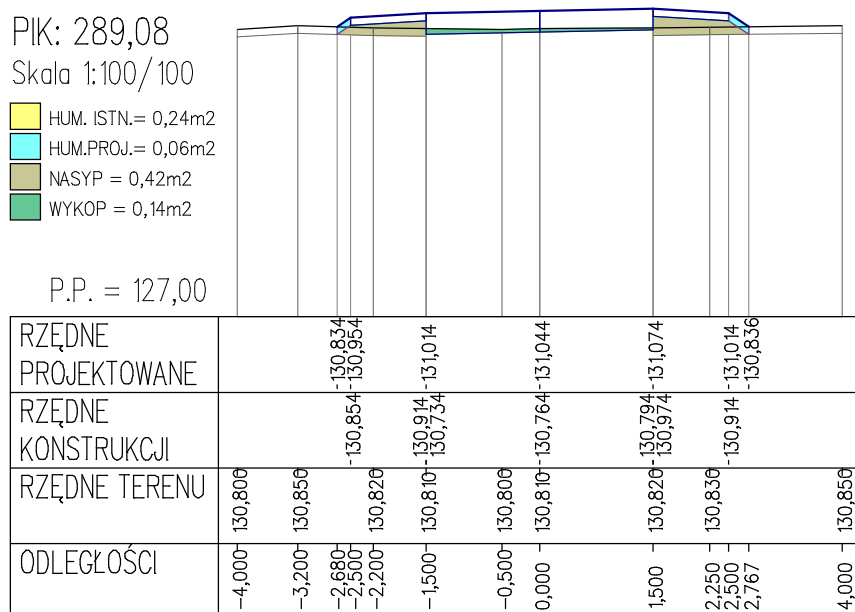


PIK: 289,08

Skala 1:100/100

- HUM. ISTN.= 0,24m²
- HUM.PROJ.= 0,06m²
- NASYP = 0,42m²
- WYKOP = 0,14m²

P.P. = 127,00

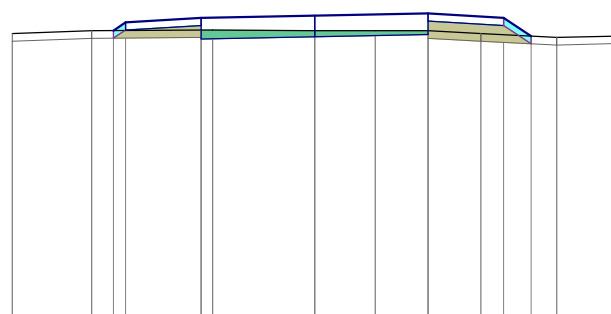


PIK: 339,31

Skala 1:100/100

- HUM. ISTN.= 0,25m²
- HUM.PROJ.= 0,06m²
- NASYP = 0,41m²
- WYKOP = 0,25m²

P.P. = 128,00



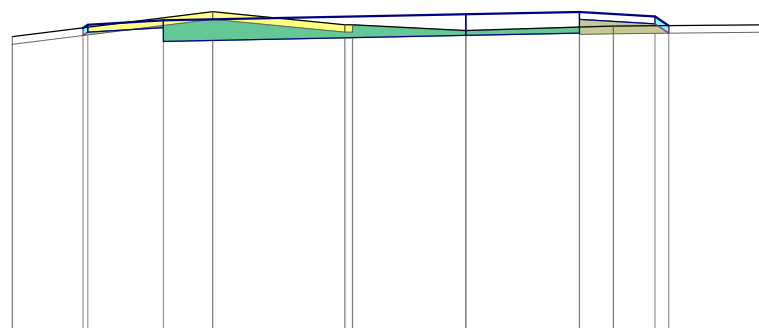
RZĘDNE PROJEKTOWANE			-131,822							
RZĘDNE KONSTRUKCJI			-131,829		-131,889	-131,709		-132,019		-132,049
RZĘDNE TERENU	131,780		131,820		131,830	131,830		131,820		131,780
ODLEĞŁOŚCI	-4,000		-2,950	-2,661	-2,500		-1,500	-1,350		0,000
										0,800
										1,500
										2,200
										2,500
										2,863
										3,200
										4,000

PIK: 372,64

Skala 1:100/100

- HUM. ISTN.= 0,47m²
- HUM.PROJ.= 0,06m²
- NASYP = 0,18m²
- WYKOP = 0,76m²

P.P. = 127,00



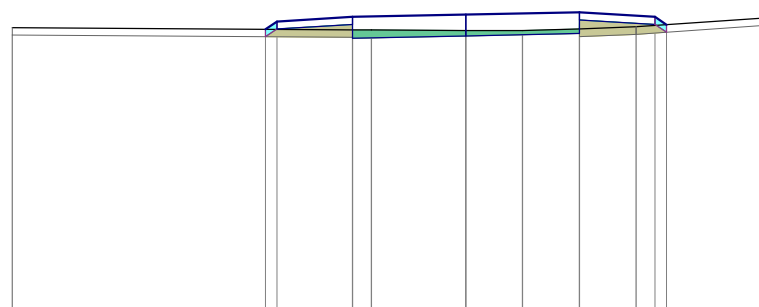
RZĘDNE PROJEKTOWANE			131,037							
RZĘDNE KONSTRUKCJI			-130,979		-131,139			-131,219		-131,249
RZĘDNE TERENU	130,920				131,250			131,000		131,080
ODLEĞŁOŚCI	-6,000		-5,064	-5,000		-4,000		-3,350		131,250
										-1,600
										-1,500
										0,000
										1,500
										1,950
										2,500
										2,663
										4,000

PIK: 422,34

Skala 1:100/100

- HUM. ISTN.= 0,23m²
- HUM.PROJ.= 0,06m²
- NASYP = 0,32m²
- WYKOP = 0,23m²

P.P. = 125,00



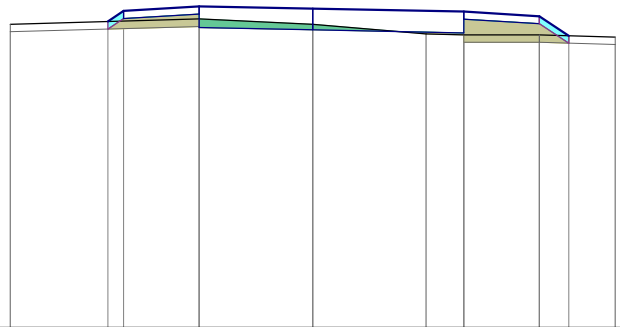
RZĘDNE PROJEKTOWANE										
RZĘDNE KONSTRUKCJI										
RZĘDNE TERENU	128,800									
ODLEĞŁOŚCI	-6,000									
										-2,653
										-2,500
										-1,500
										-1,250
										0,000
										0,750
										1,500
										2,250
										2,500
										2,654
										4,000

PIK: 782,28

Skala 1:100/100

- HUM. ISTN.= 0,26m²
- HUM.PROJ.= 0,06m²
- NASYP = 0,51m²
- WYKOP = 0,18m²

P.P. = 108,00



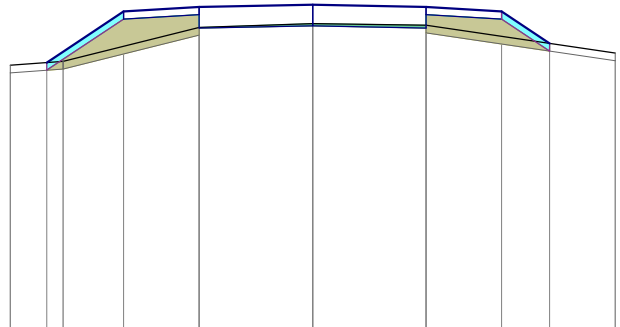
RZĘDNE PROJEKTOWANE			-112,046	-112,186					
RZĘDNE KONSTRUKCJI			-112,086	-112,146	-111,966			-112,176	-112,116
RZĘDNE TERENU	112,010			112,080			111,880	111,870	111,870
ODLEGŁOŚCI	-4,000	-2,710	-2,500	-1,500	0,000	1,500	2,000	3,000	3,387
									4,000

PIK: 826,13

Skala 1:100/100

- HUM. ISTN.= 0,37m²
- HUM.PROJ.= 0,06m²
- NASYP = 1,00m²
- WYKOP = 0,08m²

P.P. = 106,00



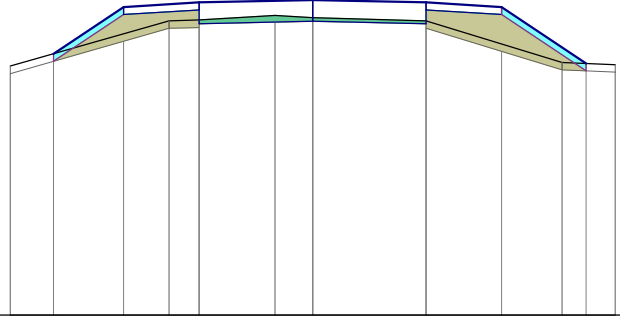
RZĘDNE PROJEKTOWANE		-109,575	-110,251					-110,311	-109,828
RZĘDNE KONSTRUKCJI			-110,151	-110,211	-110,031			-110,151	-109,828
RZĘDNE TERENU	109,540	109,590		110,040		110,090	110,070		109,700
ODLEGŁOŚCI	-4,000	-3,515	-3,300	-2,500	-1,500	0,000	1,500	2,500	3,135
									4,000

PIK: 868,60

Skala 1:100/100

- HUM. ISTN.= 0,40m²
- HUM.PROJ.= 0,06m²
- NASYP = 1,10m²
- WYKOP = 0,17m²

P.P. = 105,00



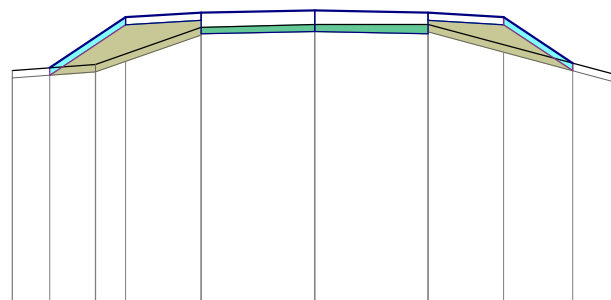
RZĘDNE PROJEKTOWANE		-108,454	-109,072	-109,132				-109,132	-108,326
RZĘDNE KONSTRUKCJI			-108,972	-109,032	-108,852			-108,852	-108,326
RZĘDNE TERENU	108,290		108,890	108,900	108,960	108,930	108,890	108,340	108,310
ODLEGŁOŚCI	-4,000	-3,428	-2,500	-1,900	-1,500	-0,500	0,000	1,500	2,500
									3,300
									3,618
									4,000

PIK: 899,99

Skala 1:100/100

- HUM. ISTN.= 0,39m²
- HUM.PROJ.= 0,06m²
- NASYP = 1,04m²
- WYKOP = 0,30m²

P.P. = 105,00



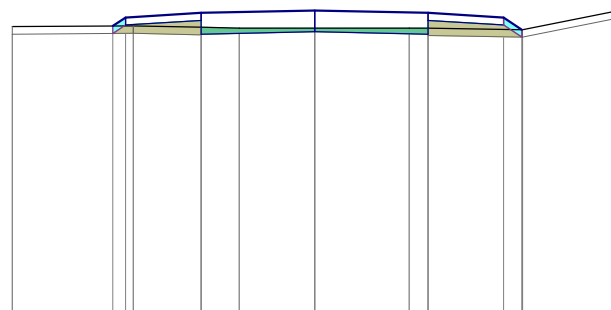
RZĘDNE PROJEKTOWANE	-108,116	-108,785	-108,845	-108,875	-108,845	-108,785	-108,178
RZĘDNE KONSTRUKCJI		-108,685	-108,745	-108,595	-108,565	-108,685	
RZĘDNE TERENU	108,080	108,160	108,650	108,690	108,690	108,690	108,020
ODLEGŁOŚCI	-4,000	-3,504	-2,900	-2,500	-1,500	0,000	1,500
							2,500
							3,411
							4,000

PIK: 932,90

Skala 1:100/100

- HUM. ISTN.= 0,24m²
- HUM.PROJ.= 0,06m²
- NASYP = 0,36m²
- WYKOP = 0,19m²

P.P. = 105,00



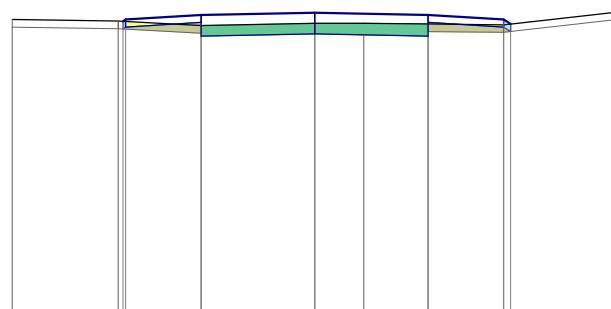
RZĘDNE PROJEKTOWANE		-108,858	-108,971	-109,031	-109,061	-109,031	-108,971
RZĘDNE KONSTRUKCJI		-108,871	-108,931	-108,751	-108,781	-108,751	-108,810
RZĘDNE TERENU	108,850	108,860	108,840	108,830	108,830	108,830	108,810
ODLEGŁOŚCI	-4,000	-2,669	-2,500	-2,400	-1,500	0,000	1,250
							1,500
							2,500
							2,741
							4,000

PIK: 965,15

Skala 1:100/100

- HUM. ISTN.= 0,21m²
- HUM.PROJ.= 0,06m²
- NASYP = 0,18m²
- WYKOP = 0,44m²

P.P. = 106,00



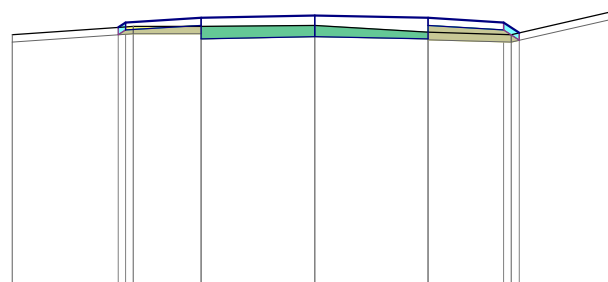
RZĘDNE PROJEKTOWANE		109,867	109,891	109,951	109,981	109,951	109,891
RZĘDNE KONSTRUKCJI		109,791	109,851	109,671	109,701	109,671	109,891
RZĘDNE TERENU	109,890	109,870	109,810	109,840	109,840	109,830	109,820
ODLEGŁOŚCI	-4,000	-2,600	-2,536	-2,500	-1,500	0,000	0,650
							1,500
							2,500
							2,591
							4,000

PIK: 1003,70

Skala 1:100/100

- HUM. ISTN.= 0,23m²
- HUM.PROJ.= 0,06m²
- NASYP = 0,28m²
- WYKOP = 0,42m²

P.P. = 107,00



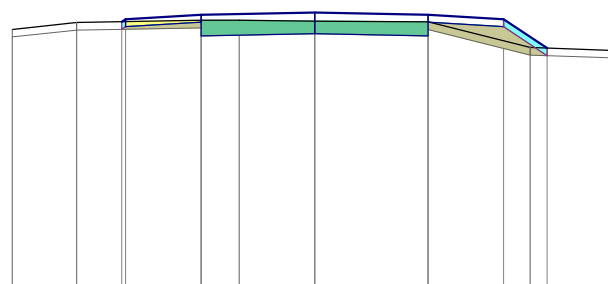
RZĘDNE PROJEKTOWANE			-110,436	-110,501				
RZĘDNE KONSTRUKCJI			-110,401	-110,461	-110,561	-110,591	-110,561	-110,501
RZĘDNE TERENU	110,340		110,450	110,450	110,460	110,460	110,370	110,340
ODLEĞAŁOŚCI	-4,000	-2,597	-2,500	-2,400	-1,500	0,000	1,500	2,500
								2,600
								2,705
								4,000

PIK: 1039,15

Skala 1:100/100

- HUM. ISTN.= 0,26m²
- HUM.PROJ.= 0,06m²
- NASYP = 0,34m²
- WYKOP = 0,55m²

P.P. = 106,00



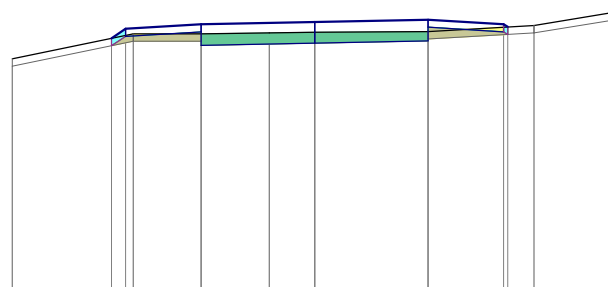
RZĘDNE PROJEKTOWANE			109,621	109,655				
RZĘDNE KONSTRUKCJI			109,555	109,615	109,715	109,745	109,715	109,655
RZĘDNE TERENU	109,520	109,610	109,640	109,640	109,630	109,630	109,620	109,280
ODLEĞAŁOŚCI	-4,000	-3,150	-2,551	-2,500	-1,500	-1,000	0,000	1,500
								2,500
								2,850
								3,074
								4,000

PIK: 1101,50

Skala 1:100/100

- HUM. ISTN.= 0,22m²
- HUM.PROJ.= 0,06m²
- NASYP = 0,20m²
- WYKOP = 0,42m²

P.P. = 107,00

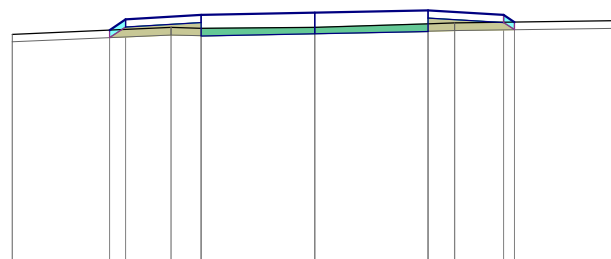


RZĘDNE PROJEKTOWANE			-110,431	-110,556				
RZĘDNE KONSTRUKCJI			-110,456	-110,516	-110,616	-110,646	-110,616	-110,580
RZĘDNE TERENU	110,160		110,490	110,490	110,500	110,510	110,520	110,600
ODLEĞAŁOŚCI	-4,000	-2,688	-2,500	-2,400	-1,500	-0,600	0,000	1,500
								2,500
								2,554
								2,900
								4,000

PIK: 1158,30

Skala 1:100/100

- HUM. ISTN.= 0,24m²
- HUM.PROJ.= 0,06m²
- NASYP = 0,30m²
- WYKOP = 0,28m²
- P.P. = 106,00



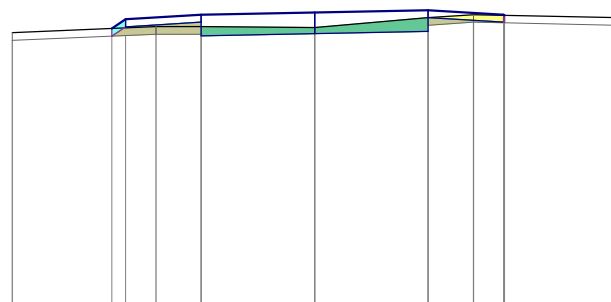
RZĘDNE PROJEKTOWANE		-109,065	-109,206			-109,326	
RZĘDNE KONSTRUKCJI		-109,106	-109,166	-109,166	-109,016	-109,046	-109,266
RZĘDNE TERENU	109,010		109,100	109,090	109,100	109,150	109,160
ODLEGŁOŚCI	-4,000	-2,712	-2,500	-1,900	-1,500	0,000	1,500
							1,850
							2,500
							2,643
							4,000

PIK: 1187,57

Skala 1:100/100

- HUM. ISTN.= 0,22m²
- HUM.PROJ.= 0,06m²
- NASYP = 0,19m²
- WYKOP = 0,35m²

P.P. = 105,00



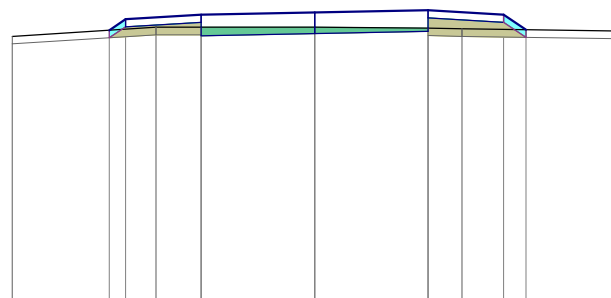
RZĘDNE PROJEKTOWANE		-108,695	-108,819			-108,939	
RZĘDNE KONSTRUKCJI		-108,719	-108,779	-108,779	-108,629	-108,659	-108,879
RZĘDNE TERENU	108,640		108,720	108,720	108,710	108,840	108,880
ODLEGŁOŚCI	-4,000	-2,685	-2,500	-2,100	-1,500	0,000	1,500
							2,100
							2,500
							2,511
							4,000

PIK: 1215,66

Skala 1:100/100

- HUM. ISTN.= 0,25m²
- HUM.PROJ.= 0,06m²
- NASYP = 0,40m²
- WYKOP = 0,24m²

P.P. = 105,00



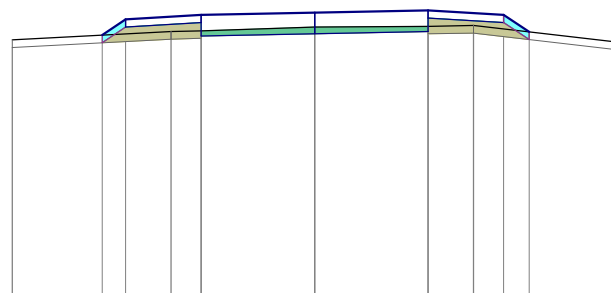
RZĘDNE PROJEKTOWANE		-108,571	-108,716			-108,836	
RZĘDNE KONSTRUKCJI		-108,616	-108,676	-108,676	-108,526	-108,556	-108,776
RZĘDNE TERENU	108,490		108,610	108,610	108,610	108,600	108,590
ODLEGŁOŚCI	-4,000	-2,717	-2,500	-2,100	-1,500	0,000	1,500
							1,950
							2,500
							2,797
							4,000

PIK: 1229,18

Skala 1:100/100

- HUM. ISTN.= 0,27m²
- HUM.PROJ.= 0,06m²
- NASYP = 0,44m²
- WYKOP = 0,24m²

P.P. = 105,00



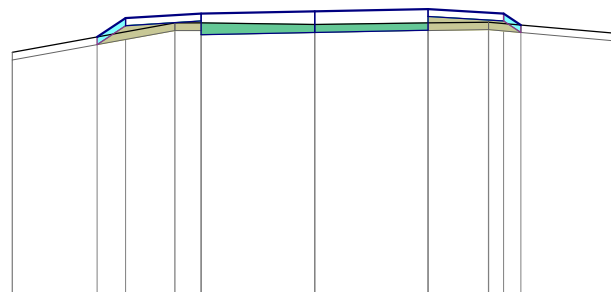
RZĘDNE PROJEKTOWANE		-108,472						
RZĘDNE KONSTRUKCJI		-108,580	-108,680	108,640	108,460		-108,770	-108,800
RZĘDNE TERENU	108,410		108,520	108,530			108,590	108,600
ODLEGŁOŚCI	-4,000	-2,812	-2,500	-1,900	-1,500	0,000	1,500	2,100
								2,500
								2,838
								4,000

PIK: 1255,56

Skala 1:100/100

- HUM. ISTN.= 0,26m²
- HUM.PROJ.= 0,06m²
- NASYP = 0,33m²
- WYKOP = 0,35m²

P.P. = 105,00



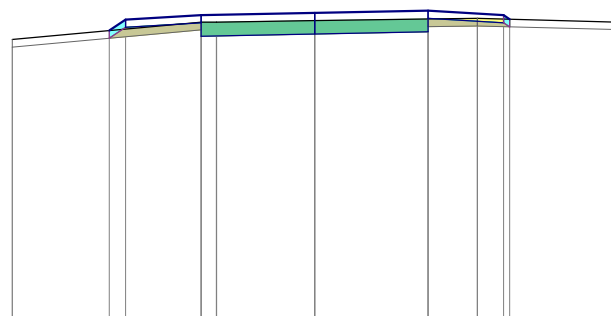
RZĘDNE PROJEKTOWANE		-108,484	-108,734					
RZĘDNE KONSTRUKCJI		-108,634	-108,694	108,694	108,514		-108,824	-108,854
RZĘDNE TERENU	108,280		108,670	108,670			108,650	108,670
ODLEGŁOŚCI	-4,000	-2,876	-2,500	-1,850	-1,500	0,000	1,500	2,300
								2,500
								2,728
								4,000

PIK: 1293,89

Skala 1:100/100

- HUM. ISTN.= 0,23m²
- HUM.PROJ.= 0,06m²
- NASYP = 0,20m²
- WYKOP = 0,53m²

P.P. = 105,00



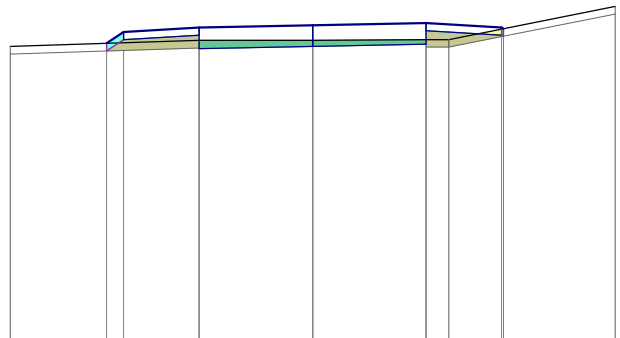
RZĘDNE PROJEKTOWANE		-108,898	-109,042					
RZĘDNE KONSTRUKCJI		-108,942	-109,002	109,102	108,822		-108,852	-109,162
RZĘDNE TERENU	108,780		109,009	109,010			109,030	109,050
ODLEGŁOŚCI	-4,000	-2,717	-2,500	-1,500	-1,300	0,000	1,500	2,150
								2,500
								2,580
								4,000

PIK: 1334,05

Skala 1:100/100

- HUM. ISTN. = 0,22m²
- HUM. PROJ. = 0,06m²
- NASYP = 0,31m²
- WYKOP = 0,25m²

P.P. = 103,00



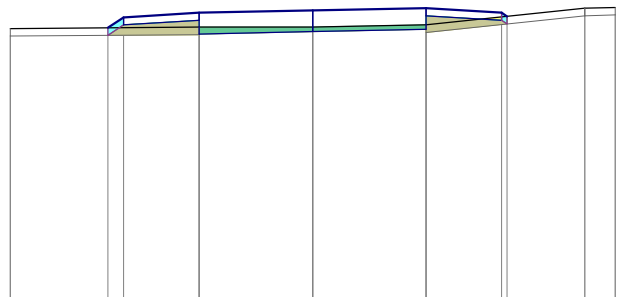
RZĘDNE PROJEKTOWANE		-107,031	-107,180	-107,240	-107,270	-107,300	-107,240	-107,225		
RZĘDNE KONSTRUKCJI		-107,080	-107,140	-106,960	-106,990	-107,020	-107,200	-107,140	-107,225	
RZĘDNE TERENU	106,990		107,070		107,070		107,080	107,080	107,520	
ODLEGŁOŚCI	-4,000	-2,724	-2,500	-1,500	0,000	1,500	1,800	2,500	2,523	4,000

PIK: 1365,17

Skala 1:100/100

- HUM. ISTN. = 0,23m²
- HUM. PROJ. = 0,06m²
- NASYP = 0,32m²
- WYKOP = 0,21m²

P.P. = 102,00



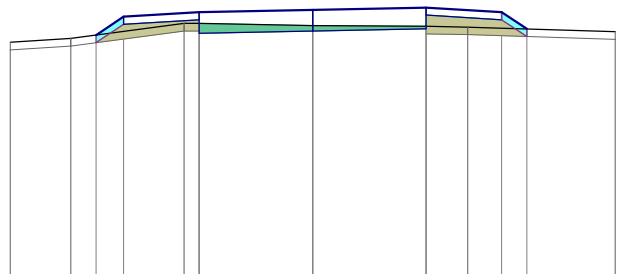
RZĘDNE PROJEKTOWANE		-105,710	-105,849	-105,909	-105,939	-105,969	-105,909	-105,862		
RZĘDNE KONSTRUKCJI		-105,749	-105,809	-105,629	-105,659	-105,689	-105,869	-105,809	-105,862	
RZĘDNE TERENU	105,700		105,720		105,720		105,750		105,970	
ODLEGŁOŚCI	-4,000	-2,708	-2,500	-1,500	0,000	1,500	2,500	2,570	3,600	4,000

PIK: 1397,86

Skala 1:100/100

- HUM. ISTN. = 0,27m²
- HUM. PROJ. = 0,06m²
- NASYP = 0,46m²
- WYKOP = 0,23m²

P.P. = 101,00



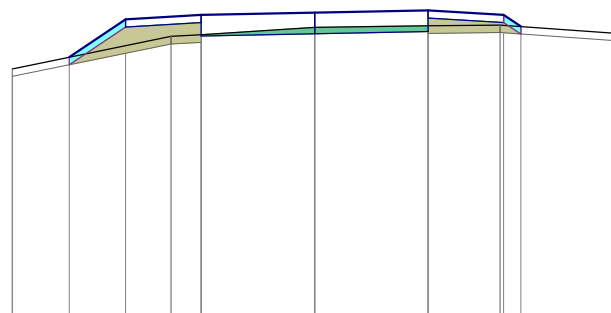
RZĘDNE PROJEKTOWANE		-104,335	-104,578	-104,638	-104,668	-104,698	-104,638	-104,416				
RZĘDNE KONSTRUKCJI		-104,478	-104,538	-104,358	-104,388	-104,418	-104,598	-104,538	-104,416			
RZĘDNE TERENU	104,240	104,290	104,490	104,460	104,460	104,450	104,440	104,440	104,380			
ODLEGŁOŚCI	-4,000	-3,200	-2,865	-2,500	-1,700	-1,500	0,000	1,500	2,050	2,500	2,833	4,000

PIK: 1426,17

Skala 1:100/100

- HUM. ISTN.= 0,30m²
- HUM.PROJ.= 0,06m²
- NASYP = 0,60m²
- WYKOP = 0,20m²

P.P. = 100,00



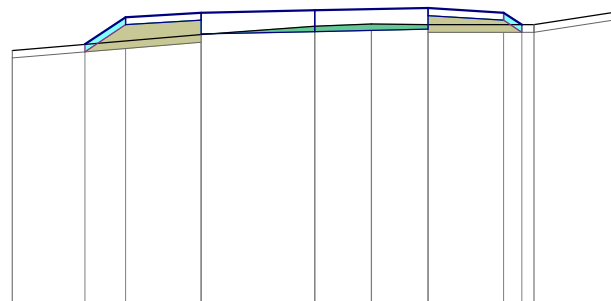
RZĘDNE PROJEKTOWANE		-103,434							
RZĘDNE KONSTRUKCJI			-103,833	-103,933				-103,773	-103,993
RZĘDNE TERENU	103,280			103,710	103,730	103,830	103,850	103,860	103,840
ODLEGŁOŚCI	-4,000	-3,248	-2,500	-1,900	-1,500	0,000	1,500	2,450	4,000

PIK: 1457,40

Skala 1:100/100

- HUM. ISTN.= 0,28m²
- HUM.PROJ.= 0,06m²
- NASYP = 0,60m²
- WYKOP = 0,16m²

P.P. = 100,00



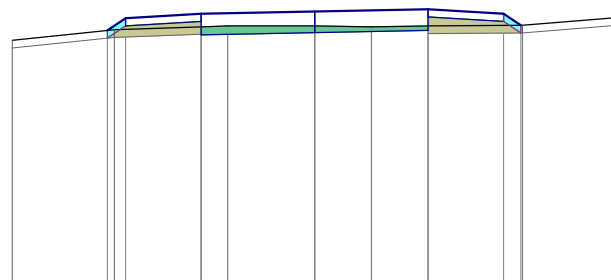
RZĘDNE PROJEKTOWANE		-103,461							
RZĘDNE KONSTRUKCJI			-103,720	-103,880				-103,780	-103,720
RZĘDNE TERENU	103,380			103,590	103,700	103,730	103,720	103,720	103,890
ODLEGŁOŚCI	-4,000	-3,039	-2,500	-1,500	0,000	0,750	1,500	2,500	4,000

PIK: 1492,10

Skala 1:100/100

- HUM. ISTN.= 0,25m²
- HUM.PROJ.= 0,06m²
- NASYP = 0,38m²
- WYKOP = 0,26m²

P.P. = 100,00



RZĘDNE PROJEKTOWANE		-103,341							
RZĘDNE KONSTRUKCJI			-103,401	-103,461				-103,461	-103,410
RZĘDNE TERENU	103,210			103,390	103,400	103,390	103,400	103,410	103,510
ODLEGŁOŚCI	-4,000	-2,741	-2,650	-1,500	-1,150	0,000	0,750	1,500	4,000

PIK: 1523,34

Skala 1:100/100

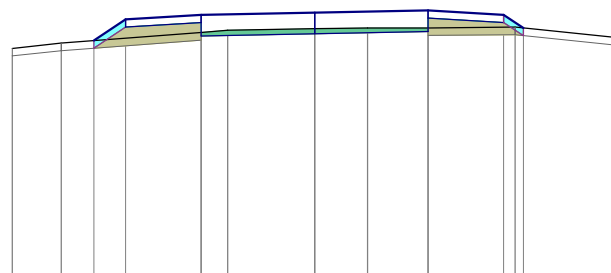
HUM. ISTN.= 0,27m²

HUM.PROJ.= 0,06m²

NASYP = 0,51m²

WYKOP = 0,19m²

P.P. = 99,00



RZĘDNE PROJEKTOWANE			-102,113							
RZĘDNE KONSTRUKCJI			-102,292	-102,392		-102,352	-102,452		-102,512	-102,452
RZĘDNE TERENU	102,010	102,080			102,220	102,250		102,270	102,280	102,280
ODLEGŁOŚCI	-4,000	-3,350	-2,919	-2,500	-1,500	-1,150	0,000	0,700	1,500	2,500
										2,650
										2,760
										4,000

PIK: 1553,79

Skala 1:100/100

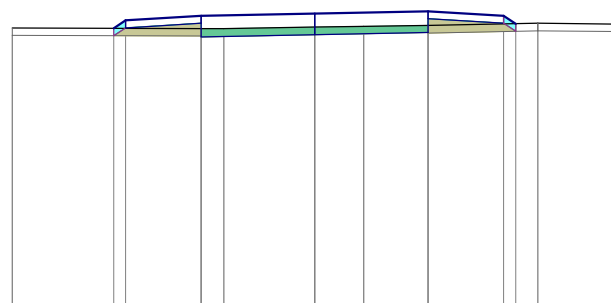
HUM. ISTN.= 0,23m²

HUM.PROJ.= 0,06m²

NASYP = 0,30m²

WYKOP = 0,30m²

P.P. = 98,00



RZĘDNE PROJEKTOWANE			-101,685							
RZĘDNE KONSTRUKCJI			-101,690	-101,790		-101,750	-101,850		-101,910	-101,850
RZĘDNE TERENU	101,690				101,680	101,680		101,700	101,710	101,720
ODLEGŁOŚCI	-4,000		-2,658	-2,500	-1,500	-1,200	0,000	0,650	1,500	2,500
										2,659
										2,950
										4,000

PIK: 1582,97

Skala 1:100/100

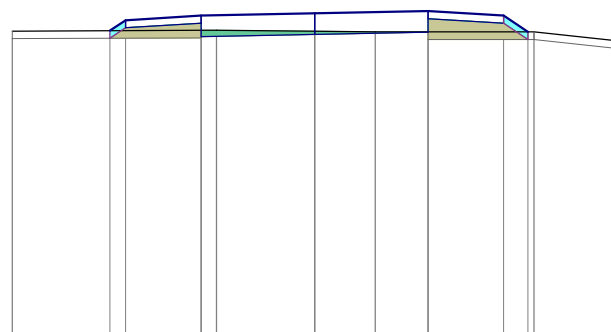
HUM. ISTN.= 0,25m²

HUM.PROJ.= 0,06m²

NASYP = 0,46m²

WYKOP = 0,14m²

P.P. = 97,00



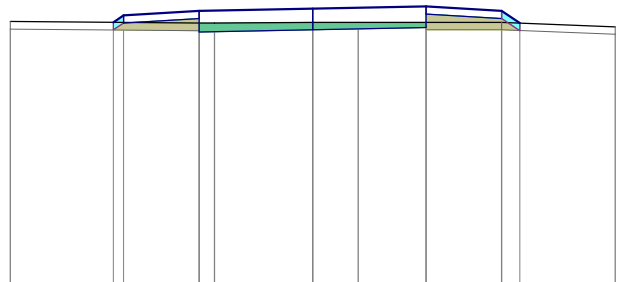
RZĘDNE PROJEKTOWANE			-101,045							
RZĘDNE KONSTRUKCJI			-101,084	-101,184		-101,144	-101,244		-101,304	-101,244
RZĘDNE TERENU	101,040				101,050	101,050		101,040	101,030	101,030
ODLEGŁOŚCI	-4,000		-2,708	-2,500	-1,500	-1,300	0,000	0,800	1,500	2,500
										2,821
										2,900
										4,000

PIK: 1613,01

Skala 1:100/100

- HUM. ISTN. = 0,24m²
- HUM. PROJ. = 0,06m²
- NASYP = 0,33m²
- WYKOP = 0,29m²

P.P. = 97,00



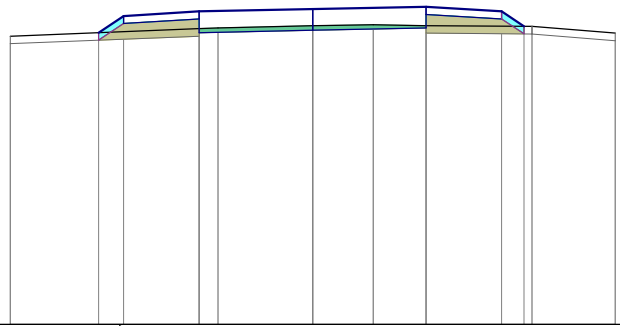
RZĘDNE PROJEKTOWANE		-100,489	-100,560	-100,620	-100,650	-100,680	-100,620	-100,460
RZĘDNE KONSTRUKCJI		-100,460	100,520	100,340	100,370	100,400	100,520	-100,460
RZĘDNE TERENU	100,480		100,460		100,470		100,470	
ODLEGŁOŚCI	-4,000	-2,636	-1,500	0,000	0,600	1,500	2,500	4,000

PIK: 1646,60

Skala 1:100/100

- HUM. ISTN. = 0,26m²
- HUM. PROJ. = 0,06m²
- NASYP = 0,50m²
- WYKOP = 0,17m²

P.P. = 96,00



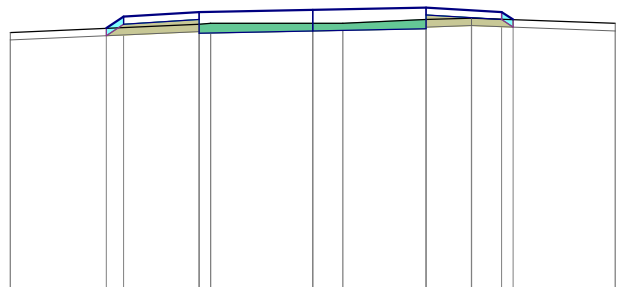
RZĘDNE PROJEKTOWANE		-99,857	-100,137	-100,167	-100,197	-100,137	-99,941
RZĘDNE KONSTRUKCJI		-99,977	100,037	99,887	99,917	100,037	-99,941
RZĘDNE TERENU	99,810		99,910		99,950		99,940
ODLEGŁOŚCI	-4,000	-2,830	-1,500	0,000	0,800	1,500	2,500

PIK: 1679,73

Skala 1:100/100

- HUM. ISTN. = 0,24m²
- HUM. PROJ. = 0,06m²
- NASYP = 0,29m²
- WYKOP = 0,33m²

P.P. = 96,00



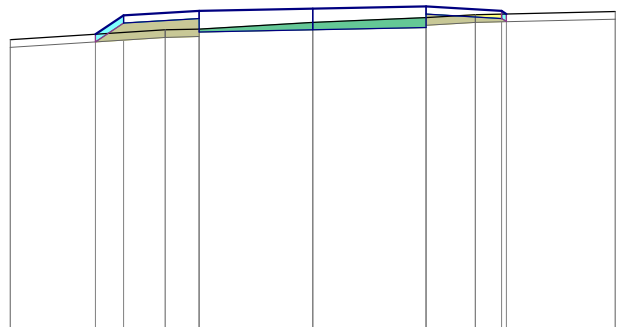
RZĘDNE PROJEKTOWANE		-99,446	-99,660	-99,690	-99,720	-99,660	-99,560
RZĘDNE KONSTRUKCJI		-99,500	99,560	99,410	99,440	99,560	-99,560
RZĘDNE TERENU	99,390		99,510		99,560		99,510
ODLEGŁOŚCI	-4,000	-2,731	-1,500	0,000	1,500	2,100	4,000

PIK: 1709,26

Skala 1:100/100

- HUM. ISTN.= 0,24m²
- HUM.PROJ.= 0,06m²
- NASYP = 0,36m²
- WYKOP = 0,28m²

P.P. = 95,00



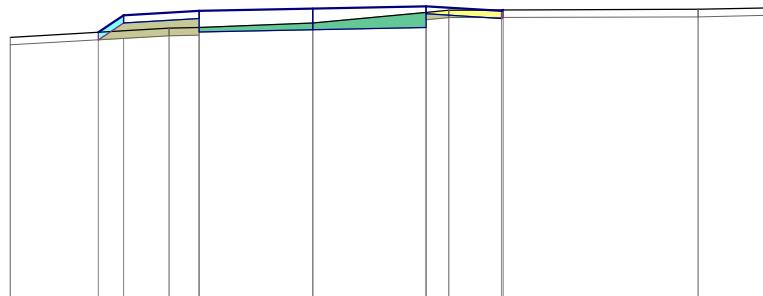
RZĘDNE PROJEKTOWANE	-98,991	-99,240	-99,300	-99,330	-99,360	-99,300	-99,259
RZĘDNE KONSTRUKCJI		-99,140	-99,200	-99,050	-99,080	-99,200	-99,259
RZĘDNE TERENU	98,920		99,050		99,210	99,250	99,290
ODLEGŁOŚCI	-4,000	-2,874	-2,500	-1,950	-1,500	0,000	1,500
						2,150	2,500
							2,562
							4,000

PIK: 1743,79

Skala 1:100/100

- HUM. ISTN.= 0,24m²
- HUM.PROJ.= 0,06m²
- NASYP = 0,27m²
- WYKOP = 0,33m²

P.P. = 95,00



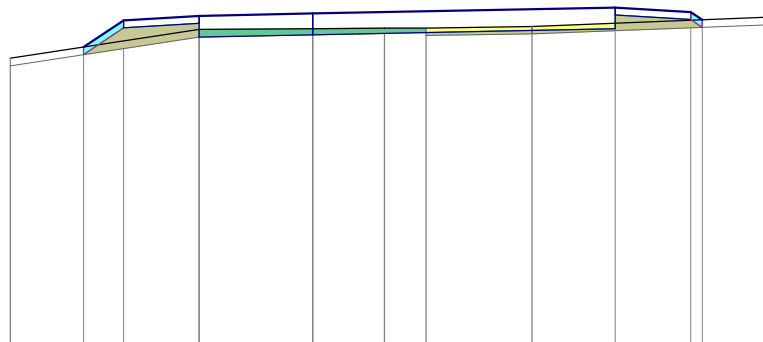
RZĘDNE PROJEKTOWANE	-98,597	-98,820	-98,880	-98,910	-98,940	-98,880	-98,892
RZĘDNE KONSTRUKCJI		-98,720	-98,780	-98,630	-98,660	-98,780	-98,892
RZĘDNE TERENU	98,530		98,650		98,860	98,890	98,900
ODLEGŁOŚCI	-4,000	-2,835	-2,500	-1,900	-1,500	0,000	1,500
							1,800
							2,500
							2,518
							5,100
							6,000

PIK: 1783,06

Skala 1:100/100

- HUM. ISTN.= 0,52m²
- HUM.PROJ.= 0,06m²
- NASYP = 0,57m²
- WYKOP = 0,24m²

P.P. = 94,00



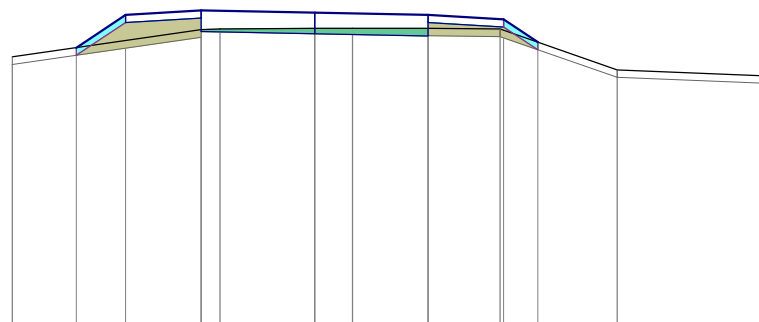
RZĘDNE PROJEKTOWANE	-98,037	-98,391	-98,451	-98,481	-98,561	-98,501	-98,397
RZĘDNE KONSTRUKCJI		-98,291	-98,351	-98,201	-98,281	-98,401	-98,397
RZĘDNE TERENU	97,890		98,270		98,290	98,310	98,430
ODLEGŁOŚCI	-4,000	-3,030	-2,500	-1,500	0,000	0,950	1,500
							2,900
							4,000
							5,000
							5,155
							6,000

PIK: 1813,71

Skala 1:100/100

- HUM. ISTN.= 0,31m²
- HUM.PROJ.= 0,06m²
- NASYP = 0,59m²
- WYKOP = 0,21m²

P.P. = 94,00



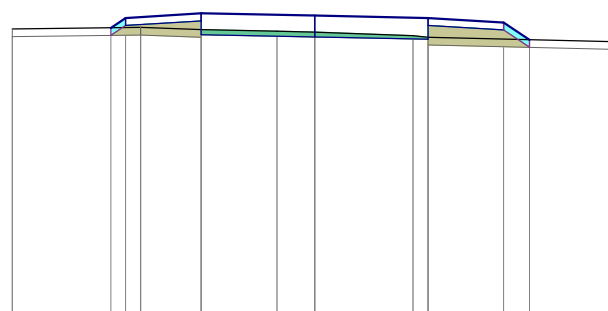
RZĘDNE PROJEKTOWANE		-97,682	-98,116	-98,176	-98,146	-98,116	-98,056	-97,756
RZĘDNE KONSTRUKCJI			-98,016	-98,076	-97,866	-97,836	-97,956	
RZĘDNE TERENU	-4,000	97,560		-97,920	-97,940	-97,940	-97,930	97,390
ODLEGŁOŚCI		-3,151	-2,500	-1,500	0,000	1,500	2,450	4,000
				-1,250	0,500	2,500	2,951	6,000

PIK: 1845,52

Skala 1:100/100

- HUM. ISTN.= 0,25m²
- HUM.PROJ.= 0,06m²
- NASYP = 0,46m²
- WYKOP = 0,17m²

P.P. = 94,00



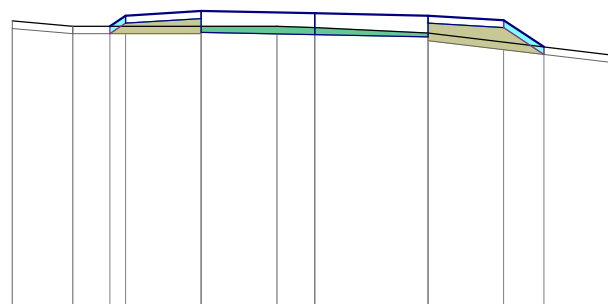
RZĘDNE PROJEKTOWANE			-97,835	-98,026	-97,996	-97,966	-97,906	-97,678
RZĘDNE KONSTRUKCJI			-97,866	-97,926	-97,716	-97,686	-97,806	
RZĘDNE TERENU	-4,000	97,820		-97,810	-97,790	-97,730	-97,710	97,650
ODLEGŁOŚCI		-2,697	-2,500	-1,500	-0,500	1,300	2,500	4,000
			97,840	97,746	97,780	97,770	2,843	

PIK: 1869,76

Skala 1:100/100

- HUM. ISTN.= 0,27m²
- HUM.PROJ.= 0,06m²
- NASYP = 0,52m²
- WYKOP = 0,24m²

P.P. = 94,00



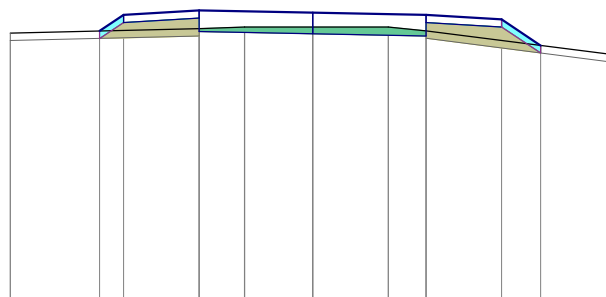
RZĘDNE PROJEKTOWANE		-97,770	-97,970	-97,940	-97,910	-97,850	-97,496
RZĘDNE KONSTRUKCJI		-97,810	-97,870	-97,660	-97,630	-97,750	
RZĘDNE TERENU	-4,000	97,840	97,770	97,770	97,750	97,680	97,380
ODLEGŁOŚCI		-3,200	-2,710	-1,500	-0,500	1,500	2,500
			-2,500	97,690	97,770	97,810	3,031

PIK: 1904,33

Skala 1:100/100

- HUM. ISTN.= 0,28m²
- HUM.PROJ.= 0,06m²
- NASYP = 0,57m²
- WYKOP = 0,25m²

P.P. = 94,00



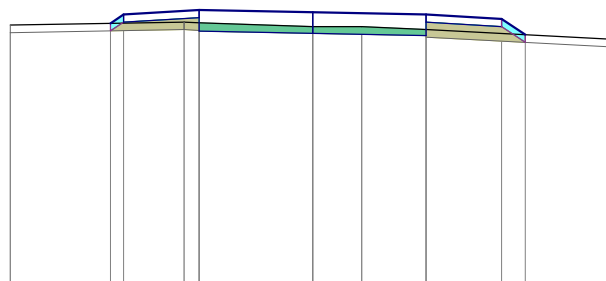
RZĘDNE PROJEKTOWANE		-97,568	-97,780	-97,840	-97,810	-97,780	-97,720	-97,376	
RZĘDNE KONSTRUKCJI			-97,680	-97,740 -97,560	-97,530	-97,500 -97,680	-97,620		
RZĘDNE TERENU	-4,000	97,540		-1,500	97,600	-0,900	97,620	1,000	97,620
ODLEGŁOŚCI			-2,817	-2,500	0,000	1,000	1,500	2,500	3,016
									4,000
									97,250

PIK: 1937,01

Skala 1:100/100

- HUM. ISTN.= 0,25m²
- HUM.PROJ.= 0,06m²
- NASYP = 0,37m²
- WYKOP = 0,29m²

P.P. = 94,00



RZĘDNE PROJEKTOWANE		-97,473	-97,590	-97,650	-97,620	-97,590	-97,530	-97,322	
RZĘDNE KONSTRUKCJI			-97,490	-97,550 -97,570	-97,340	-97,310 -97,490	-97,430		
RZĘDNE TERENU	-4,000	97,450		-1,700	97,490	0,650	97,430	1,500	97,390
ODLEGŁOŚCI			-2,675	-2,500	0,000	0,650	1,500	2,500	2,812
									4,000
									97,260


ODCINEK STERKÓW-PAJĘCZNO L1=1949,62m, L2=76,15m. RAZEM 2025,74m. Odcinek 2, L=76,15m

PIK: 0,00

Skala 1:100/100

- HUM. ISTN.= 0,38m²
- HUM.PROJ.= 0,18m²
- NASYP = 0,04m²
- WYKOP = 1,46m²

P.P. = 93,00



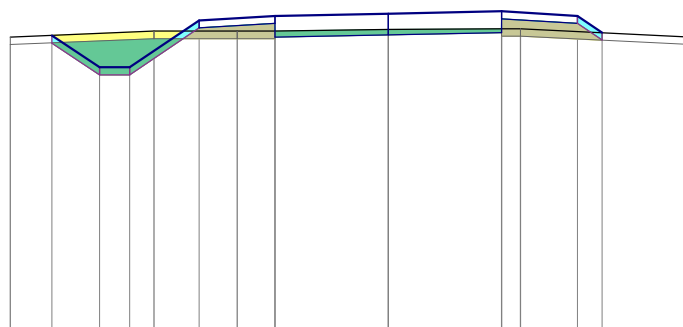
RZĘDNE PROJEKTOWANE		-96,76	-96,33	-96,33	-96,77	-96,83	-96,86	-96,89	-96,53	-96,78				
RZĘDNE KONSTRUKCJI					-96,67	96,73	96,55	-96,58	96,61	96,79	-96,73			
RZĘDNE TERENU	96,68		96,87			96,85	96,86		96,84	96,84	96,71	96,70		
ODLEGŁOŚCI	-5,00	-4,21	-3,56	-3,20	-3,16	-2,50	-1,50	0,00	1,50	1,75	2,50	2,58	3,50	4,00

PIK: 16,41

Skala 1:100/100

- HUM. ISTN.= 0,43m²
- HUM.PROJ.= 0,18m²
- NASYP = 0,43m²
- WYKOP = 0,70m²

P.P. = 93,00



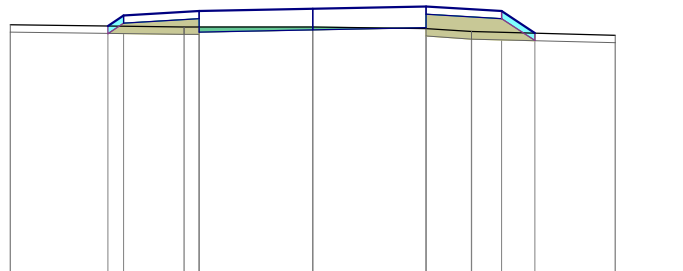
RZĘDNE PROJEKTOWANE		-97,03	-96,61	-96,61	-97,23	-97,29	-97,32	-97,35	-97,29	-97,07				
RZĘDNE KONSTRUKCJI					-97,13	97,19	97,01	-97,04	97,07	97,25	-97,19			
RZĘDNE TERENU	97,01		97,09		97,09	97,09	97,11		97,12	97,12	97,01			
ODLEGŁOŚCI	-5,00	-4,45	-3,82	-3,42	-3,10	-2,50	-2,00	-1,50	0,00	1,50	1,75	2,50	2,83	4,00

PIK: 40,50

Skala 1:100/100

- HUM. ISTN.= 0,27m²
- HUM.PROJ.= 0,18m²
- NASYP = 0,54m²
- WYKOP = 0,11m²

P.P. = 94,00



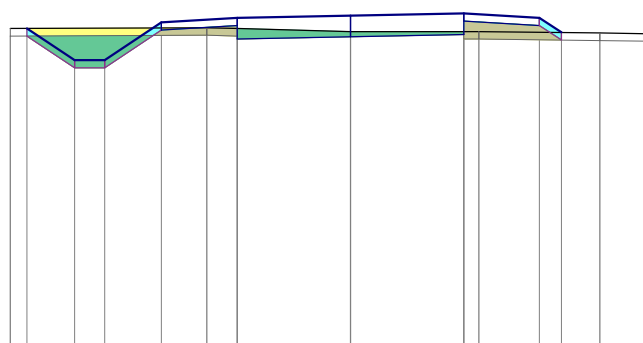
RZĘDNE PROJEKTOWANE		-97,33	-97,47	-97,53	-97,56	-97,59	-97,53	-97,24			
RZĘDNE KONSTRUKCJI		-97,37	-97,43	97,25	-97,28	97,31	97,49	-97,43			
RZĘDNE TERENU	97,35		97,32	97,32	97,32	97,30	97,26		97,21		
ODLEGŁOŚCI	-4,00	-2,71	-2,50	-1,70	-1,50	0,00	1,50	2,10	2,50	2,94	4,00

PIK: 59,07

Skala 1:100/100

- HUM. ISTN.= 0,41m²
- HUM.PROJ.= 0,18m²
- NASYP = 0,35m²
- WYKOP = 0,68m²

P.P. = 93,00



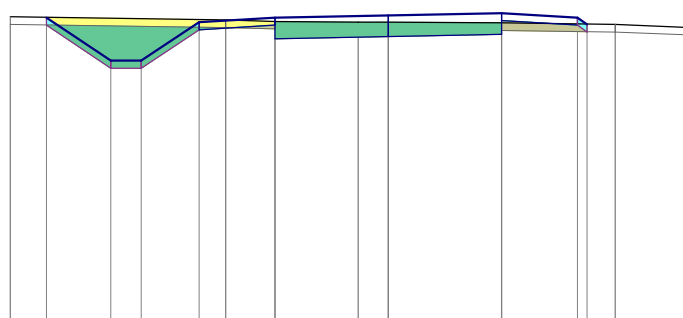
RZĘDNE PROJEKTOWANE	-97,21	-96,79	-96,79	-97,29	-97,35	-97,38	-97,41	-97,35	-97,16
RZĘDNE KONSTRUKCJI				-97,19	-97,25	-97,10	-97,13	-97,25	
RZĘDNE TERENU	97,21			97,22	97,21	97,17	97,17		97,15
ODLEGŁOŚCI	-4,50	-4,28	-3,65	-3,25	-2,50	-1,90	-1,50	0,00	1,50
									1,70
									2,50
									2,79
									3,30
									4,00

PIK: 69,07

Skala 1:100/100

- HUM. ISTN.= 0,41m²
- HUM.PROJ.= 0,18m²
- NASYP = 0,13m²
- WYKOP = 1,27m²

P.P. = 93,00



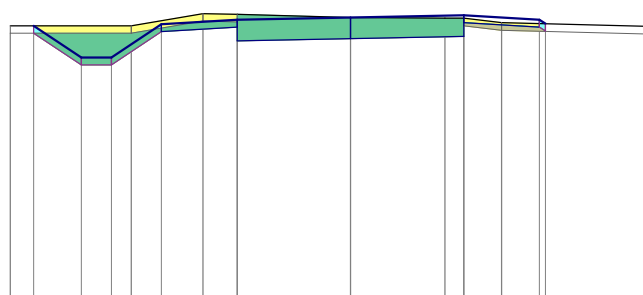
RZĘDNE PROJEKTOWANE	-97,03	-96,46	-96,46	-96,97	-97,03	-97,06	-97,09	-97,03	96,94
RZĘDNE KONSTRUKCJI				-96,87	96,93	96,78	96,81	96,93	
RZĘDNE TERENU	97,04			97,00	96,98	96,97	96,96	96,94	96,90
ODLEGŁOŚCI	-5,00	-4,52	-3,67	-3,27	-2,50	-2,15	-1,50	-0,40	0,00
									1,50
									2,50
									2,63
									3,00
									4,00

PIK: 76,14

Skala 1:100/100

- HUM. ISTN.= 0,38m²
- HUM.PROJ.= 0,18m²
- NASYP = 0,06m²
- WYKOP = 1,39m²

P.P. = 93,00



RZĘDNE PROJEKTOWANE	-96,65	-96,23	-96,23	-96,67	-96,73	-96,76	-96,79	-96,73	96,68
RZĘDNE KONSTRUKCJI				-96,57	96,63	96,48	96,51	96,63	
RZĘDNE TERENU	96,65		96,65	96,81	96,80	96,76	96,75	96,69	96,64
ODLEGŁOŚCI	-4,50	-4,19	-3,56	-3,16	-2,90	-2,50	-1,95	-1,50	0,00
									1,25
									1,50
									2,00
									2,50
									2,58
									4,00

BOGACZÓW - ul.SPOCZYNKOWA

PIK: 4,82

Skala 1:100/100

- HUM. ISTN.= 0,15m²
- HUM.PROJ.= 0,20m²
- NASYP = 0,01m²
- WYKOP = 1,50m²

P.P. = 94,00

RZĘDNE PROJEKTOWANE			-97,48 97,46	-97,50	-97,53	-97,50	-97,46 97,46	
RZĘDNE KONSTRUKCJI				-96,97	-97,00	-96,97		
RZĘDNE TERENU	97,53	97,48		97,48	97,49	97,48	97,48	97,42
ODLEGŁOŚCI	-4,00	-2,90	-2,28 -2,25	-1,50	0,00	1,35 1,50	2,25 2,26	4,00

PIK: 16,13

Skala 1:100/100

- HUM. ISTN.= 0,19m²
- HUM.PROJ.= 0,20m²
- NASYP = 0,23m²
- WYKOP = 1,13m²

P.P. = 94,00

RZĘDNE PROJEKTOWANE			-97,69 97,75	-97,80	-97,83	-97,81	-97,77 97,59	
RZĘDNE KONSTRUKCJI				-97,27	-97,30	-97,28		
RZĘDNE TERENU	97,61	97,69		97,68	97,67	97,65	97,63	97,53
ODLEGŁOŚCI	-4,00	-2,60 -2,34 -2,25		-1,50	0,00	1,15 1,50	2,25 2,52	4,00

PIK: 26,48

Skala 1:100/100

- HUM. ISTN.= 0,18m²
- HUM.PROJ.= 0,20m²
- NASYP = 0,19m²
- WYKOP = 1,17m²

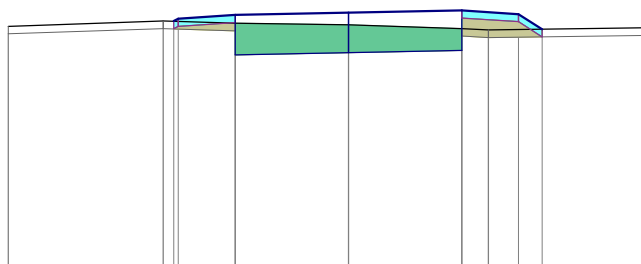
P.P. = 94,00

RZĘDNE PROJEKTOWANE			-97,96 97,97	-98,02	-98,05	-98,07	-98,02 97,84	
RZĘDNE KONSTRUKCJI				-97,49	-97,52	-97,54		
RZĘDNE TERENU	97,94		97,96	97,96	97,90	97,87	97,86	97,81
ODLEGŁOŚCI	-4,00	-2,28 -2,25	-1,75	-1,50	0,00	1,50 1,70	2,25 2,52	4,00

PIK: 42,83

Skala 1:100/100

HUM. ISTN.= 0,19m²
 HUM.PROJ.= 0,20m²
 NASYP = 0,26m²
 WYKOP = 1,09m²
 P.P. = 95,00

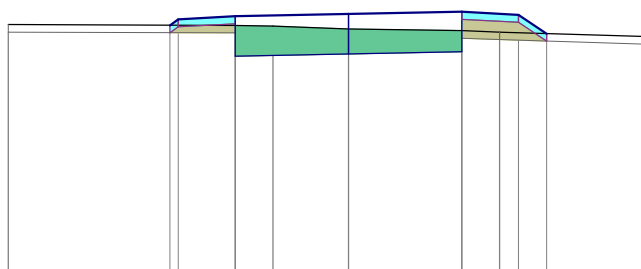


RZĘDNE PROJEKTOWANE			-98,26 -98,29		-98,34		-98,37		-98,40		-98,35 -98,15
RZĘDNE KONSTRUKCJI					-97,81		-97,84		-97,87		
RZĘDNE TERENU	-98,19		98,26		98,23		98,21		98,16		98,14
ODLEGŁOŚCI	-4,50		-2,45 -2,31 -2,25		-1,50		0,00		1,50		1,85 2,25 2,56
											4,00

PIK: 57,00

Skala 1:100/100

HUM. ISTN.= 0,20m²
 HUM.PROJ.= 0,20m²
 NASYP = 0,31m²
 WYKOP = 1,02m²
 P.P. = 95,00

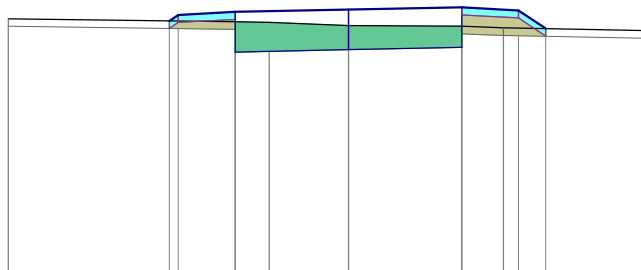


RZĘDNE PROJEKTOWANE			-98,33 -98,41		-98,45		-98,48		-98,51		-98,47 -98,22
RZĘDNE KONSTRUKCJI					-97,92		-97,95		-97,98		
RZĘDNE TERENU	-98,34		98,33		98,32		98,28		98,26		98,24
ODLEGŁOŚCI	-4,50		-2,36 -2,25		-1,50		-1,00		0,00		1,50 2,00 2,25 2,62
											4,00

PIK: 70,93

Skala 1:100/100

HUM. ISTN.= 0,20m²
 HUM.PROJ.= 0,20m²
 NASYP = 0,31m²
 WYKOP = 0,99m²
 P.P. = 95,00



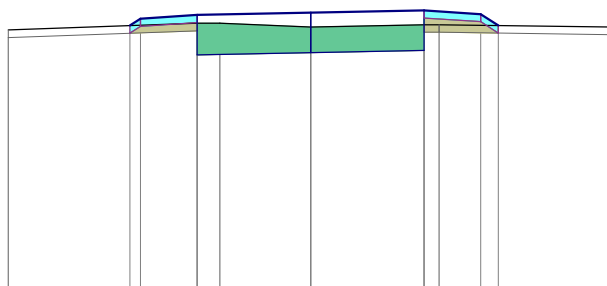
RZĘDNE PROJEKTOWANE			-98,41 -98,49		-98,53		-98,56		-98,59		-98,55 -98,31
RZĘDNE KONSTRUKCJI					-98,00		-98,03		-98,06		
RZĘDNE TERENU	-98,44		98,40		98,39		98,35		98,34		98,32
ODLEGŁOŚCI	-4,50		-2,37 -2,25		-1,50		-1,05		0,00		1,50 2,05 2,25 2,61
											4,00

PIK: 88,56

Skala 1:100/100

- HUM. ISTN.= 0,19m²
- HUM.PROJ.= 0,20m²
- NASYP = 0,22m²
- WYKOP = 1,09m²

P.P. = 95,00



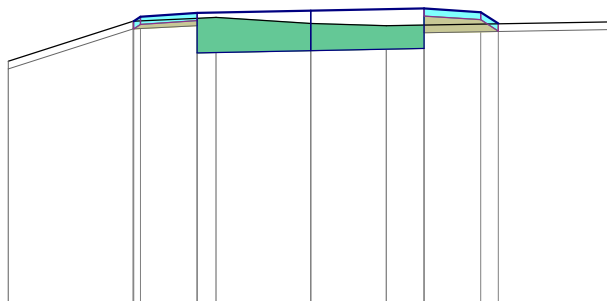
RZĘDNE PROJEKTOWANE		-98,50	-98,59	-98,64	-98,67	-98,70	-98,65	-98,50			
RZĘDNE KONSTRUKCJI				-98,11	-98,14	-98,17					
RZĘDNE TERENU	98,44		98,53	98,53	98,48	98,51	98,51		98,48		
ODLEGŁOŚCI	-4,00	-2,39	-2,25	-1,50	-1,20	0,00	1,50	1,70	2,25	2,48	4,00

PIK: 102,54

Skala 1:100/100

- HUM. ISTN.= 0,18m²
- HUM.PROJ.= 0,20m²
- NASYP = 0,21m²
- WYKOP = 1,12m²

P.P. = 95,00

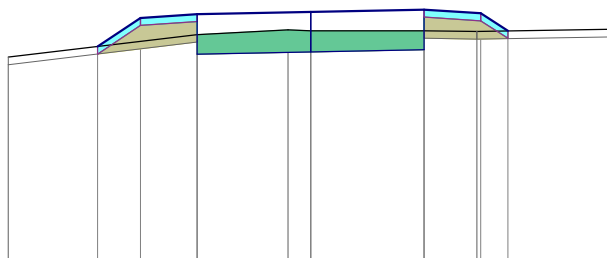


RZĘDNE PROJEKTOWANE		-98,77	-98,83	-98,88	-98,91	-98,94	-98,89	-98,74				
RZĘDNE KONSTRUKCJI				-98,35	-98,38	-98,41						
RZĘDNE TERENU	98,24	98,77	98,81	98,82	98,74	98,71	98,72		98,76			
ODLEGŁOŚCI	-4,00	-2,35	-2,34	-2,25	-1,50	-1,25	0,00	1,00	1,50	2,25	2,48	4,00

PIK: 113,26

Skala 1:100/100

- HUM. ISTN.= 0,24m²
 - HUM.PROJ.= 0,20m²
 - NASYP = 0,54m²
 - WYKOP = 0,82m²
- P.P. = 96,00



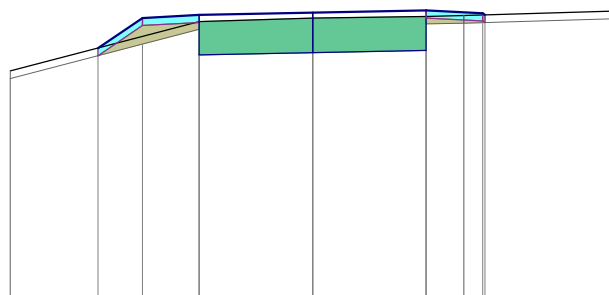
RZĘDNE PROJEKTOWANE		-98,85	-99,23	-99,28	-99,31	-99,34	-99,29	-99,06			
RZĘDNE KONSTRUKCJI				-98,75	-98,78	-98,81					
RZĘDNE TERENU	98,71		99,01	99,07	99,06	99,06	99,05		99,08		
ODLEGŁOŚCI	-4,00	-2,82	-2,25	-1,50	-0,30	0,00	1,50	2,20	2,25	2,61	4,00

PIK: 124,41

Skala 1:100/100

- HUM. ISTN.= 0,21m²
- HUM.PROJ.= 0,20m²
- NASYP = 0,24m²
- WYKOP = 1,36m²

P.P. = 96,00



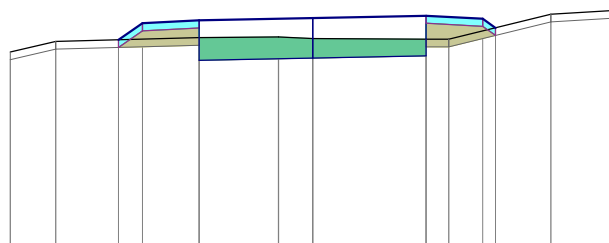
RZĘDNE PROJEKTOWANE		-99,52	-99,72	-99,76	-99,79	-99,82	-99,78	-99,76	
RZĘDNE KONSTRUKCJI				-99,23	-99,26	-99,29			
RZĘDNE TERENU	99,02			99,67	99,72	99,74	99,75		99,81
ODLEGŁOŚCI	-4,00	-2,84	-2,25	-1,50	0,00	1,50	2,00	2,28	4,00

PIK: 134,27

Skala 1:100/100

- HUM. ISTN.= 0,20m²
- HUM.PROJ.= 0,20m²
- NASYP = 0,40m²
- WYKOP = 0,79m²

P.P. = 97,00



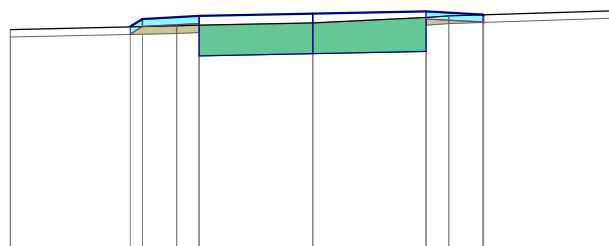
RZĘDNE PROJEKTOWANE		-99,77	-99,99	-100,03	-100,06	-100,09	-100,05	-99,93					
RZĘDNE KONSTRUKCJI				-99,50	-99,53	-99,56							
RZĘDNE TERENU	99,61	99,75		99,80	99,81	99,78	99,78	100,11	100,16				
ODLEGŁOŚCI	-4,00	-3,40	-2,57	-2,25	-1,50	-0,45	0,00	1,50	1,80	2,25	2,42	3,15	4,00

PIK: 146,66

Skala 1:100/100

- HUM. ISTN.= 0,17m²
- HUM.PROJ.= 0,20m²
- NASYP = 0,12m²
- WYKOP = 1,26m²





P.P. = 97,00



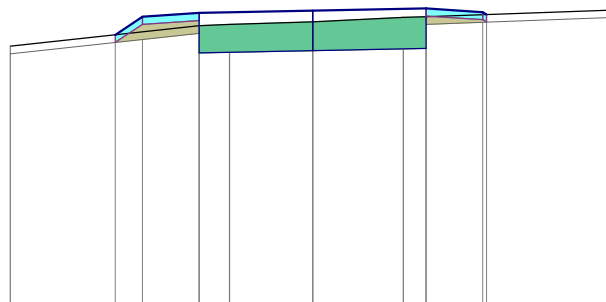
RZĘDNE PROJEKTOWANE		-100,00	-100,10	-100,14	-100,17	-100,20	-100,16	-100,15			
RZĘDNE KONSTRUKCJI				-99,61	-99,64	-99,67					
RZĘDNE TERENU	99,96		100,01	100,02	100,05	100,12	100,14		100,21		
ODLEGŁOŚCI	-4,00	-2,41	-2,25	-1,80	-1,50	0,00	1,50	1,80	2,25	2,26	4,00

PIK: 167,49

Skala 1:100/100

	HUM. ISTN.= 0,19m ²
	HUM.PROJ.= 0,15m ²
	NASYP = 0,23m ²
	WYKOP = 1,16m ²





P.P. = 96,00



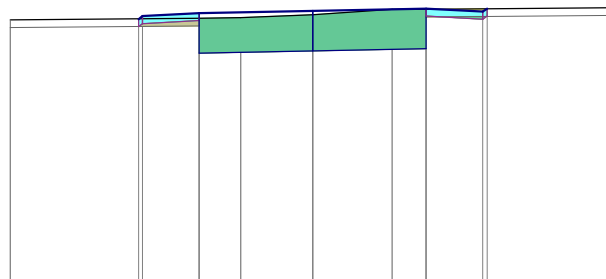
RZĘDNE PROJEKTOWANE		-99,58	-99,82	-99,87	-99,90	-99,93	-99,88	-99,85	
RZĘDNE KONSTRUKCJI				-99,34	-99,37	-99,40			
RZĘDNE TERENU	99,43			99,70	99,72	99,75	99,81	99,82	99,91
ODLEGŁOŚCI	-4,00	-2,61	-2,25	-1,50	-1,10	0,00	1,20	1,50	2,25
								2,50	4,00

PIK: 183,21

Skala 1:100/100

	HUM. ISTN.= 0,16m ²
	HUM.PROJ.= 0,15m ²
	NASYP = 0,04m ²
	WYKOP = 1,48m ²





P.P. = 96,00



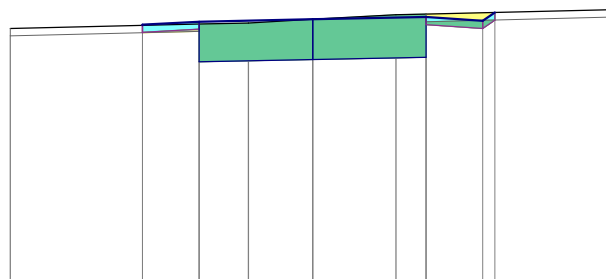
RZĘDNE PROJEKTOWANE		-99,48	-99,52	-99,56	-99,59	-99,62	-99,58	-99,62	
RZĘDNE KONSTRUKCJI				-99,03	-99,06	-99,09			
RZĘDNE TERENU	99,47			99,49	99,50	99,54	99,61	99,61	99,63
ODLEGŁOŚCI	-4,00	-2,30	-2,25	-1,50	-0,95	0,00	1,05	1,50	2,25
								2,51	4,00

PIK: 188,53

Skala 1:100/100

	HUM. ISTN.= 0,17m ²
	HUM.PROJ.= 0,15m ²
	NASYP = 0,01m ²
	WYKOP = 1,66m ²

P.P. = 96,00



RZĘDNE PROJEKTOWANE		-99,38	-99,39	-99,43	-99,46	-99,49	-99,44	-99,55	
RZĘDNE KONSTRUKCJI				-98,90	-98,93	-98,96			
RZĘDNE TERENU	99,34			99,40	99,41	99,46	99,52	99,53	99,59
ODLEGŁOŚCI	-4,00	-2,25	-1,50	-0,85	0,00	1,10	1,50	2,25	2,41
									4,00